



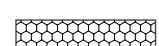
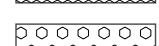

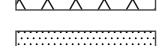
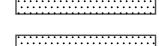
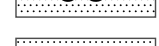
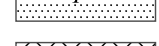



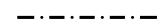

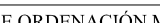


-  DELIMITACION
-  VIVENDA LIBRE
-  VIVENDA PROTEXIDA
-  AREA DE MOVEMENTO DA EDIFICACION
- M1** NÚMERO DE MANZANA
- P1** NÚMERO DE PARCELA
- III** ALTURA DA EDIFICACION
- BC** USO COMERCIAL EN PLANTAS BAIKAS
-  USO TERCIARIO XERAL
-  USO TERCIARIO HOTELERO
-  SISTEMA XERAL DE ZONAS VERDES
-  ESPACIOS LIBRES E ZONAS VERDES
-  CESION DE USO DE SUPERFICIE
-  ESPACIO LIBRE PRIVADO
-  SISTEMA XERAL DE EQUIPAMENTOS
-  EQUIPAMENTOS
- AD ADMINISTRATIVO
- SC SOCIOCULTURAL
- S SANITARIO
- AS ASISTENCIAL
- E EDUCATIVO
- D DEPORTIVO
- CO COMERCIAL
- S.P. SERVICIO PÚBLICO
- T TRANSPORTE
- R RELIXIOSO
- CE CEMITERIOS
- P** PRIVADO
-  ALINEACION VIARIO ACERAS
-  VIARIO APARCAMENTO
-  PASAXE INTERIOR COUZADA
-  DIVISION DE PARCELAS
-  SOPORTAIS

consultora galega s.l.
 RUA SAN MARTINO, 3-B. PONTEVEDRA
 ASDO. POLO EQUIPO:

Juan Manuel

TÉCNICO REDACTOR DA ORDENACION PORMENORIZADA:

CLAVE E NOME: AOP-24 (ROSALÍA DE CASTRO II)
 FOLLAS DE REF. NA SERIE 1: 6
 FOLLAS DE REF. NA SERIE 2: 6-M, 7-M
 ESCALA: 1/1.000
 REFORMADO EN DATA: DECEMBRO 2009

PLAN XERAL DE ORDENACION MUNICIPAL
 XERENCIA MUNICIPAL DE URBANISMO
 CONCELLO DE VIGO
 TITULO DE PLANO:
 ORDENACION E USOS PORMENORIZADOS
 N° DE PLANO: 3
 V.6 DOCUMENTO APROBADO DEFINITIVAMENTE
 POR ORDES DE 16/05/2008 E 13/07/2009