

— — — — — LÍMITE DO NÚCLEO RURAL

CORRESPONDENCIA CON PLANOS 1:5000: 12, 17
 CORRESPONDENCIA CON PLANOS 1:2000: 15-Q, 16-Q, 16-R

consultora galega s.l.
RUA SAN MARTÍN, 346, PONTEVEDRA

[Handwritten Signature]

CLAVE DA ÁREA: NR-02
 NOME DA ÁREA: CHANS
 ESCALA: 1/3000
 DECEMBRO 2009

PLAN XERAL DE ORDENACIÓN MUNICIPAL
 XERENCIA MUNICIPAL DE URBANISMO
 CONCELLO DE VIGO



PLANO DE: MODELO DE ASENTAMENTO
 PLANO DE INFORMACIÓN

V.6 DOCUMENTO APROBADO DEFINITIVAMENTE
 POR ORDES DE 16/05/2008 E 13/07/2009



-  LÍMITE DO NÚCLEO RURAL
-  VIVENDA TRADICIONAL
-  NÚCLEO TRADICIONAL
-  NÚCLEO DE EXPANSIÓN
-  EQUIPAMENTOS
-  ESPACIOS LIBRES
-  ELEMENTO CATALOGADO

CORRESPONDENCIA CON PLANOS 1:5000: 12, 17
 CORRESPONDENCIA CON PLANOS 1:2000: 15-Q, 16-Q, 16-R

consultora galega s.l.
RUA SAN MARTÍN, 346. PONTEVEDRA

[Handwritten Signature]

CLAVE DA ÁREA: NR-02
 NOME DA ÁREA: CHANS
 ESCALA: 1/3000
 DECEMBRO 2009








PLAN XERAL DE ORDENACIÓN MUNICIPAL
 XERENCIA MUNICIPAL DE URBANISMO
 CONCELLO DE VIGO



PLANO DE: MODELO DE ASENTAMENTO
 VOO AMERICANO

V.6 DOCUMENTO APROBADO DEFINITIVAMENTE
 POR ORDES DE 16/05/2008 E 13/07/2009



-  LÍMITE DO NÚCLEO RURAL
-  VIVENDA TRADICIONAL
-  NÚCLEO TRADICIONAL
-  NÚCLEO DE EXPANSIÓN
-  EQUIPAMENTOS
-  ESPACIOS LIBRES
-  ELEMENTO CATALOGADO

CORRESPONDENCIA CON PLANOS 15000: 12, 17
 CORRESPONDENCIA CON PLANOS 12000: 15-Q, 16-Q, 16-R

consultora galega s.l.
RUA SAN MARTÍN, 346. PONTEVEDRA

[Handwritten Signature]

CLAVE DA ÁREA: NR-02
 NOME DA ÁREA: CHANS
 ESCALA: 1/3000
 DECEMBRO 2009

PLAN XERAL DE ORDENACIÓN MUNICIPAL
 XERENCIA MUNICIPAL DE URBANISMO
 CONCELLO DE VIGO



PLANO DE: MODELO DE ASENTAMENTO
 PLANO DE INFORMACIÓN

V.6 DOCUMENTO APROBADO DEFINITIVAMENTE
 POR ORDES DE 16/05/2008 E 13/07/2009



FICHA INFORMATIVA DE NUCLEO RURAL

NOME	CHANS	NÚCLEO	CHANS	PARROQUIA	BEMBRIVE	CLAVE	NR-2
Superficie m ²	119.070,310 m ²	Planos 2000 n ^o	15-Q/16-Q-R	Planos 5000 n ^o	12/17	N ^o Viv.Totais	54
Superficie Núcleo	60.543,682 m ²	Superficie Neta	96804,23 m ²	Parcela Media	600 m ²	N ^o Viv.Tradic.	25
Area de Expansión	58.526,628 m ²					N ^o Viv.Nucleo	44
Consolidación	51,12%						

1. Servicios existentes	Características
Pluviais	
Auga	Non existe rede tutelada por Aqualia.
Saneamento	Non existe rede tutelada por Aqualia. SI
Electricidade	SI
Alumeado	SI
Teléfono	SI
Gas	NON

2. Equipamentos existentes	Denominación	Superficie m ²
Escolar	CEIP CHANS - BEMBRIVE	8.439,74
Deportivo		
Relixioso		
Cultural-Social		
Sanitario		
Recreativo		

3. Zonas Verdes	Denominación	Superficie m ²
Existentes		

4. Elementos Catalogados	01-0167 / 01-0168 / 01-0172 / 01-0171 / 07-0013 / 01-0173 / 01-0174 / 01-0236
--------------------------	---

5. Obxectivos	Rede de abastecimento, de saneamento e viario
---------------	---

6. Indicadores específicos	
----------------------------	--

7. Observacións	A rede de abastecimento é veciñal coa autorización da Xunta (a través de Augas de Galicia) e controlada polo Laboratorio Municipal do Concello de Vigo
-----------------	--