

— — — — — LÍMITE DO NÚCLEO RURAL

CORRESPONDENCIA CON PLANOS 1:5000: 17  
 CORRESPONDENCIA CON PLANOS 1:2000: 17-Q, 18-Q

consultora galega s.l.  
RUA SAN MARTÍN, 346, PONTEVEDRA

*[Handwritten Signature]*

CLAVE DA ÁREA: NR-03  
 NOME DA ÁREA: SAN CIBRAO  
 ESCALA: 1/3000  
 DECEMBRO 2009

PLAN XERAL DE ORDENACIÓN MUNICIPAL  
 XERENCIA MUNICIPAL DE URBANISMO  
 CONCELLO DE VIGO





PLANO DE: MODELO DE ASENTAMENTO  
 PLANO DE INFORMACIÓN

**V.6** DOCUMENTO APROBADO DEFINITIVAMENTE  
 POR ORDES DE 16/05/2008 E 13/07/2009





-  LÍMITE DO NÚCLEO RURAL
-  VIVENDA TRADICIONAL
-  NÚCLEO TRADICIONAL
-  NÚCLEO DE EXPANSIÓN
-  EQUIPAMENTOS
-  ESPACIOS LIBRES
-  ELEMENTO CATALOGADO

CORRESPONDENCIA CON PLANOS 1:5000: 17  
 CORRESPONDENCIA CON PLANOS 1:2000: 17-Q, 18-Q

consultora galega s.l.  
RUA SAN MARTÍN, 346. PONTEVEDRA

*[Handwritten signature]*

CLAVE DA ÁREA: NR-03  
 NOME DA ÁREA: SAN CIBRAO  
 ESCALA: 1/3000  
 DECEMBRO 2009

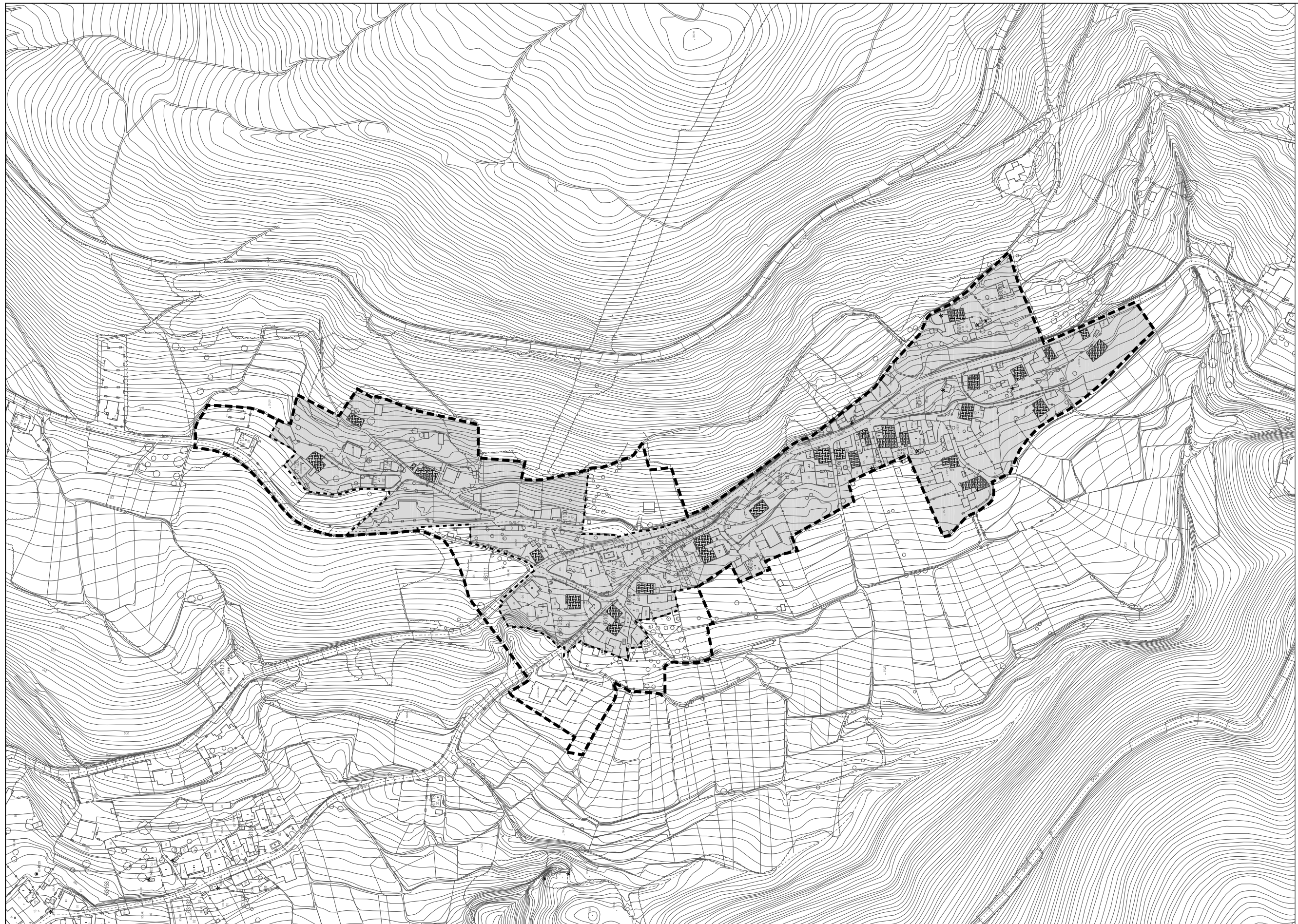
PLAN XERAL DE ORDENACIÓN MUNICIPAL  
 XERENCIA MUNICIPAL DE URBANISMO  
 CONCELLO DE VIGO










PLANO DE: MODELO DE ASENTAMENTO  
 VOO AMERICANO

V.6 DOCUMENTO APROBADO DEFINITIVAMENTE  
 POR ORDES DE 16/05/2008 E 13/07/2009





-  LÍMITE DO NÚCLEO RURAL
-  VIVENDA TRADICIONAL
-  NÚCLEO TRADICIONAL
-  NÚCLEO DE EXPANSIÓN
-  EQUIPAMENTOS
-  ESPACIOS LIBRES
-  ELEMENTO CATALOGADO

CORRESPONDENCIA CON PLANOS 1:5000: 17  
 CORRESPONDENCIA CON PLANOS 1:2000: 17-Q, 18-Q

consultora galega s.l.  
RUA SAN MARTÍN, 346. PONTEVEDRA

*[Handwritten Signature]*

CLAVE DA ÁREA: NR-03  
 NOME DA ÁREA: SAN CIBRAO  
 ESCALA: 1/3000  
 DECEMBRO 2009

PLAN XERAL DE ORDENACIÓN MUNICIPAL  
 XERENCIA MUNICIPAL DE URBANISMO  
 CONCELLO DE VIGO



PLANO DE: MODELO DE ASENTAMENTO  
 PLANO DE INFORMACIÓN

V.6

DOCUMENTO APROBADO DEFINITIVAMENTE  
 POR ORDES DE 16/05/2008 E 13/07/2009



FICHA INFORMATIVA DE NUCLEO RURAL

NOME	SAN CIBRAO	NÚCLEO	SAN CIBRAO	PARROQUIA	BEMBRIVE	CLAVE	NR-3
Superficie m <sup>2</sup>	87.196,148 m <sup>2</sup>	Planos 2000 n <sup>o</sup>	17-Q/18-Q	Planos 5000 n <sup>o</sup>	17	N <sup>o</sup> Viv.Totalis	73
Superficie Núcleo	64.962,261 m <sup>2</sup>	Superficie Neta	55.217,923 m <sup>2</sup>	Parcela Media	600 m <sup>2</sup>	N <sup>o</sup> Viv.Tradic.	25
Area de Expansión	22.233,887 m <sup>2</sup>					N <sup>o</sup> Viv.Nucleo	49
Consolidación	53,24%						

1. Servicios existentes	Características
Pluviais	
Auga	Non existe rede tutelada por Aqualia
Saneamento	Non existe rede tutelada por Aqualia. SI
Electricidade	SI
Alumeado	SI
Teléfono	SI
Gas	NO

2. Equipamentos existentes	Denominación	Superficie m <sup>2</sup>
Escolar		
Deportivo		
Relixioso		
Cultural-Social		
Sanitario		
Recreativo		

3. Zonas Verdes	Denominación	Superficie m <sup>2</sup>
Existentes		3.000

4. Elementos Catalogados	01-0175 / 01-0176 / 01-0177 / 01-0178 / 03-0046 / 05-0006 / 01-0179 / 01-0180 / 01-0181 / 07-0014
--------------------------	---

5. Obxectivos	Rede de abastecimento de auga, de saneamento e viario
---------------	---

6. Indicadores específicos	
PEPRMMR	

7. Observacións	A rede de abastecimento é veciñal coa autorización da Xunta (a través de Augas de Galicia) e controlada polo Laboratorio Municipal do Concello de Vigo
-----------------	--