

--- LÍMITE DO NÚCLEO RURAL

CORRESPONDENCIA CON PLANOS 1:5000: 12  
 CORRESPONDENCIA CON PLANOS 1:2000: 13-Q, 13-R, 14-Q

consultora galega s.l.  
RUA SAN MARTÍN, 34, PONTEVEDRA

*[Handwritten signature]*

CLAVE DA ÁREA: NR-04  
 NOME DA ÁREA: MIRAFLORES  
 ESCALA: 1/3000  
 DECEMBRO 2009






PLAN XERAL DE ORDENACIÓN MUNICIPAL  
 XERENCIA MUNICIPAL DE URBANISMO  
 CONCELLO DE VIGO



PLANO DE: MODELO DE ASENTAMENTO  
 PLANO DE INFORMACIÓN

**V.6** DOCUMENTO APROBADO DEFINITIVAMENTE  
 POR ORDES DE 16/05/2008 E 13/07/2009



-  LÍMITE DO NÚCLEO RURAL
-  VIVENDA TRADICIONAL
-  NÚCLEO TRADICIONAL
-  NÚCLEO DE EXPANSIÓN
-  EQUIPAMENTOS
-  ESPACIOS LIBRES
-  ELEMENTO CATALOGADO

CORRESPONDENCIA CON PLANOS 1:5000: 12  
 CORRESPONDENCIA CON PLANOS 1:2000: 13-Q, 13-R, 14-Q

consultora galega s.l.  
RUA SAN MARTÍN, 346. PONTEVEDRA

*[Handwritten signature]*

CLAVE DA ÁREA: NR-04  
 NOME DA ÁREA: MIRAFLORES  
 ESCALA: 1/3000  
 DECEMBRO 2009








PLAN XERAL DE ORDENACIÓN MUNICIPAL  
 XERENCIA MUNICIPAL DE URBANISMO  
 CONCELLO DE VIGO

PLANO DE: **MODELO DE ASENTAMENTO VOO AMERICANO**

**V.6** DOCUMENTO APROBADO DEFINITIVAMENTE  
 POR ORDES DE 16/05/2008 E 13/07/2009





-  LÍMITE DO NÚCLEO RURAL
-  VIVENDA TRADICIONAL
-  NÚCLEO TRADICIONAL
-  NÚCLEO DE EXPANSIÓN
-  EQUIPAMENTOS
-  ESPACIOS LIBRES
-  ELEMENTO CATALOGADO

CORRESPONDENCIA CON PLANOS 1:5000: 12  
 CORRESPONDENCIA CON PLANOS 1:2000: 13-Q, 13-R, 14-Q

consultora galega s.l.  
RUA SAN MARTÍN, 346. PONTEVEDRA

CLAVE DA ÁREA: NR-04  
 NOME DA ÁREA: MIRAFLORES  
 ESCALA: 1/3000  
 DECEMBRO 2009

PLAN XERAL DE ORDENACIÓN MUNICIPAL  
 XERENCIA MUNICIPAL DE URBANISMO  
 CONCELLO DE VIGO



PLANO DE: MODELO DE ASENTAMENTO  
 PLANO DE INFORMACIÓN

*[Handwritten signature]*

**V.6** DOCUMENTO APROBADO DEFINITIVAMENTE  
 POR ORDES DE 16/05/2008 E 13/07/2009



FICHA INFORMATIVA DE NUCLEO RURAL

NOME	MIRAFLORES	NÚCLEO	MIRAFLORES	PARROQUIA	BEMBRIVE	CLAVE	NR-4
Superficie m <sup>2</sup>	162.012,242 m <sup>2</sup>	Planos 2000 n <sup>o</sup>	13-Q-R/14-Q	Planos 5000 n <sup>o</sup>	12	N <sup>o</sup> Viv.Totais	72
Superficie Núcleo	63.324,295 m <sup>2</sup>	Superficie Neta	53.825,650 m <sup>2</sup>	Parcela Media	600 m <sup>2</sup>	N <sup>o</sup> Viv.Tradic.	24
Area de Expansión	98.687,947 m <sup>2</sup>					N <sup>o</sup> Viv.Nucleo	45
Consolidación	50,16%						

1. Servicios existentes	Características
Pluviais	Pola cuneta
Auga	SI
Saneamento	Non existe rede tutelada por Aqualia. SI
Electricidade	SI
Alumeado	SI
Teléfono	SI
Gas	Non

2. Equipamentos existentes	Denominación	Superficie m <sup>2</sup>
Escolar		
Deportivo		
Relixioso		
Cultural-Social		
Sanitario		
Recreativo		

3. Zonas Verdes	Denominación	Superficie m <sup>2</sup>
Existentes		

4. Elementos Catalogados	01-0269 / 01-0154 / 01-0155 / 01-0156 / 03-0043 / 03-0042 / 01-0157
--------------------------	---

5. Obxectivos	Rede de abastecimento de auga e de saneamento
---------------	---

6. Indicadores específicos	
PEPRMMR	

7. Observacións	A rede de abastecimento é veciñal coa autorización da Xunta (a través de Augas de Galicia) e controlada polo Laboratorio Municipal do Concello de Vigo
-----------------	--