

— — — — — LÍMITE DO NÚCLEO RURAL

CORRESPONDENCIA CON PLANOS 1:5000: 12
 CORRESPONDENCIA CON PLANOS 1:2000: 13-R, 14-Q, 14-R, 15-Q, 15-R

consultora galega s.l.
RUA SAN MARTÍN, 34, PONTEVEDRA

[Handwritten Signature]

CLAVE DA ÁREA: NR-05
 NOME DA ÁREA: XESTOSO
 ESCALA: 1/4000
 DECEMBRO 2009





PLAN XERAL DE ORDENACIÓN MUNICIPAL
 XERENCIA MUNICIPAL DE URBANISMO
 CONCELLO DE VIGO



PLANO DE: MODELO DE ASENTAMENTO
 PLANO DE INFORMACIÓN

V.6 DOCUMENTO APROBADO DEFINITIVAMENTE
 POR ORDES DE 16/05/2008 E 13/07/2009



-  LIMITE DO NÚCLEO RURAL
-  VIVENDA TRADICIONAL
-  NÚCLEO TRADICIONAL
-  NÚCLEO DE EXPANSIÓN
-  EQUIPAMENTOS
-  ESPACIOS LIBRES
-  ELEMENTO CATALOGADO

CORRESPONDENCIA CON PLANOS 1:5000: 12
 CORRESPONDENCIA CON PLANOS 1:2000: 13-R, 14-Q, 14-R, 15-Q, 15-R

consultora galega s.l.
RUA SAN MARTÍN, 346, PONTEVEDRA

[Handwritten Signature]

CLAVE DA ÁREA: NR-05
 NOME DA ÁREA: XESTOSO
 ESCALA: 1/4000
 DECEMBRO 2009








PLAN XERAL DE ORDENACIÓN MUNICIPAL
 XERENCIA MUNICIPAL DE URBANISMO
 CONCELLO DE VIGO



PLANO DE: MODELO DE ASENTAMENTO VOO AMERICANO

V.6 DOCUMENTO APROBADO DEFINITIVAMENTE POR ORDES DE 16/05/2008 E 13/07/2009



-  LÍMITE DO NÚCLEO RURAL
-  VIVENDA TRADICIONAL
-  NÚCLEO TRADICIONAL
-  NÚCLEO DE EXPANSIÓN
-  EQUIPAMENTOS
-  ESPACIOS LIBRES
-  ELEMENTO CATALOGADO

CORRESPONDENCIA CON PLANOS 1:5000: 12
 CORRESPONDENCIA CON PLANOS 1:2000: 13-R, 14-Q, 14-R, 15-Q, 15-R

consultora galega s.l.
RUA SAN MARTÍN, 346. PONTEVEDRA

[Handwritten Signature]

CLAVE DA ÁREA: NR-05
 NOME DA ÁREA: XESTOSO
 ESCALA: 1/4000
 DECEMBRO 2009

PLAN XERAL DE ORDENACIÓN MUNICIPAL
 XERENCIA MUNICIPAL DE URBANISMO
 CONCELLO DE VIGO



PLANO DE: MODELO DE ASENTAMENTO
 PLANO DE INFORMACIÓN

V.6 DOCUMENTO APROBADO DEFINITIVAMENTE
 POR ORDES DE 16/05/2008 E 13/07/2009



FICHA INFORMATIVA DE NUCLEO RURAL

NOME	XESTOSO	NÚCLEO	XESTOSO	PARROQUIA	BEMBRIVE	CLAVE	NR-5
Superficie m ²	256.938,642 m ²	Planos 2000 n ^o	13-R/14-Q-R/15-Q-R	Planos 5000 n ^o	12	N ^o Viv.Totais	140
Superficie Núcleo	111.496,26 m ²	Superficie Neta	94.771,82 m ²	Parcela Media	600 m ²	N ^o Viv.Tradic.	45
Area de Expansión	145.442,382 m ²					N ^o Viv.Nucleo	86
Consolidación	54,44%						
1. Servicijs existentes	Características						
Pluviajs	Pola cuneta						
Auga	SI NO						
Saneamento	SI						
Electricidade	SI						
Alumeado	SI						
Teléfono	SI						
Gas	Non existe rede de abastecemento de gas						
2. Equipamentos existentes	Denominación						Superficie m²
Escolar							
Deportivo							
Relixioso							
Cultural-Social							
Sanitario							
Recreativo							
3. Zonas Verdes	Denominación						Superficie m²
Existentes							
4. Elementos Catalogados	02-0066 / 03-0041 / 01-0158 / 01-0159 / 01-0160 / 01-0166 / 01-0165 / 01-0164 / 01-0163 / 01-0162 / 01-0161 / 07-0012 / 03/0044 / 01-0169 / 01-0170						
5. Obxectivos	Rede de abastecemento de auga e de saneamento						
6. Indicadores específicos							
PEPRMMR							
7. Observacións	A rede de abastecemento é veciñal coa autorización da Xunta (a través de Augas de Galicia) e controlada polo Laboratorio Municipal do Concello de Vigo						