



— — — — — LÍMITE DO NÚCLEO RURAL

CORRESPONDENCIA CON PLANOS 1:5000: 20, 21
 CORRESPONDENCIA CON PLANOS 1:2000: 22-P, 23-O, 23-P, 23-Q, 24-O, 24-P

consultora galega s.l.
RUA SAN MARTÍN, 34, PONTEVEDRA

[Handwritten Signature]

CLAVE DA ÁREA: NR-09
 NOME DA ÁREA: MARCOSENDE
 ESCALA: 1/3000
 DECEMBRO 2009



PLAN XERAL DE ORDENACIÓN MUNICIPAL
 XERENCIA MUNICIPAL DE URBANISMO
 CONCELLO DE VIGO



PLANO DE: MODELO DE ASENTAMENTO
 PLANO DE INFORMACIÓN

V.6 DOCUMENTO APROBADO DEFINITIVAMENTE
 POR ORDES DE 16/05/2008 E 13/07/2009



-  LÍMITE DO NÚCLEO RURAL
-  VIVENDA TRADICIONAL
-  NÚCLEO TRADICIONAL
-  NÚCLEO DE EXPANSIÓN
-  EQUIPAMENTOS
-  ESPACIOS LIBRES
-  ELEMENTO CATALOGADO

CORRESPONDENCIA CON PLANOS 1:5000: 20, 21
 CORRESPONDENCIA CON PLANOS 1:2000: 22-P, 23-O, 23-P, 23-Q, 24-O, 24-P

consultora galega s.l.
RUA SAN MARTÍN, 346. PONTEVEDRA

[Handwritten Signature]

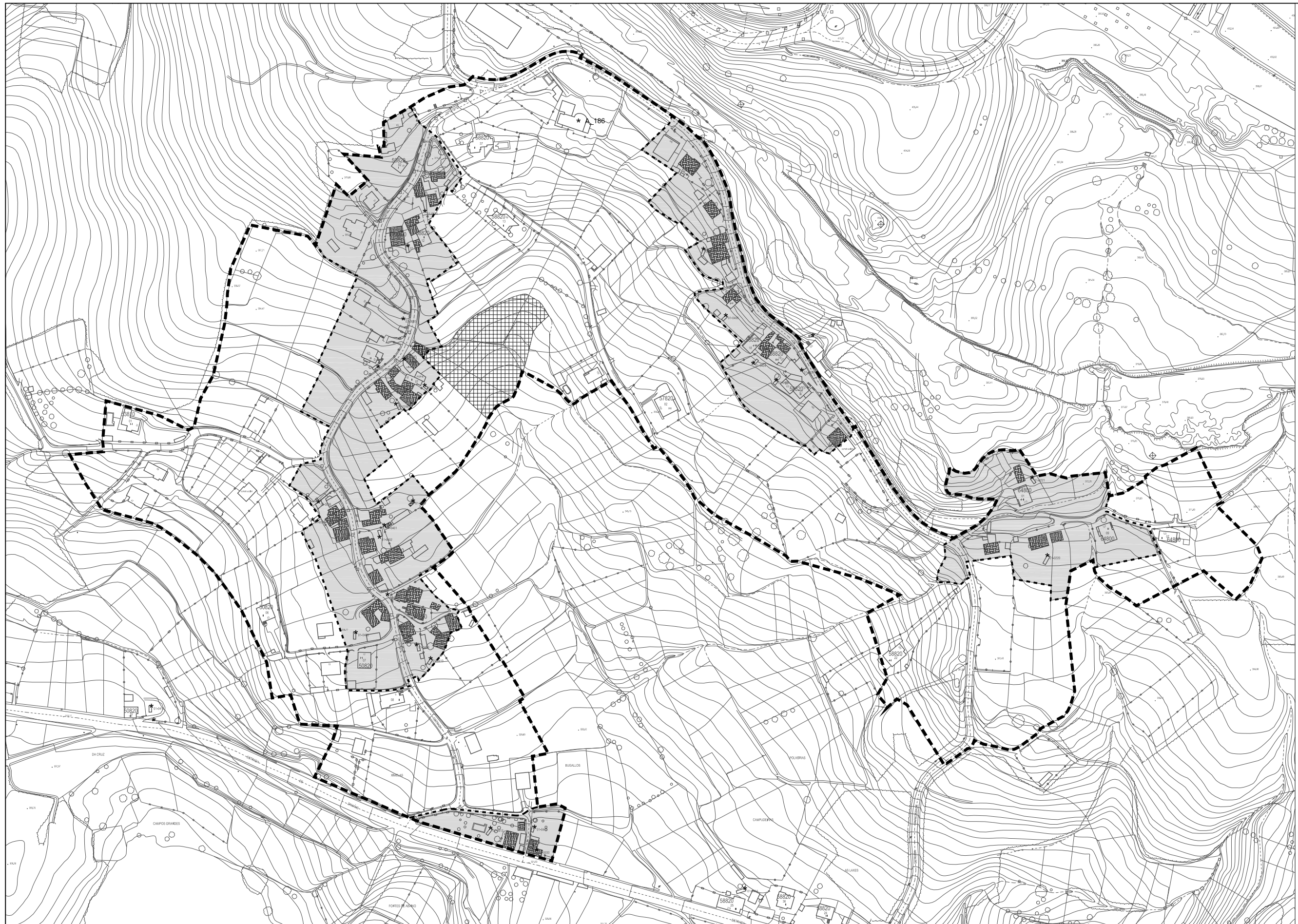
CLAVE DA ÁREA: NR-09
 NOME DA ÁREA: MARCOSENDE
 ESCALA: 1/3000
 DECEMBRO 2009








PLAN XERAL DE ORDENACIÓN MUNICIPAL
 XERENCIA MUNICIPAL DE URBANISMO
 CONCELLO DE VIGO



PLANO DE: **MODELO DE ASENTAMENTO VOO AMERICANO**

V.6 DOCUMENTO APROBADO DEFINITIVAMENTE POR ORDES DE 16/05/2008 E 13/07/2009



-  LÍMITE DO NÚCLEO RURAL
-  VIVENDA TRADICIONAL
-  NÚCLEO TRADICIONAL
-  NÚCLEO DE EXPANSIÓN
-  EQUIPAMENTOS
-  ESPACIOS LIBRES
-  ELEMENTO CATALOGADO

CORRESPONDENCIA CON PLANOS 1:5000: 20, 21
 CORRESPONDENCIA CON PLANOS 1:2000: 22-P, 23-O, 23-P, 23-Q, 24-O, 24-P

consultora galega s.l.
RUA SAN MARTÍN, 346. PONTEVEDRA

CLAVE DA ÁREA: NR-09
 NOME DA ÁREA: MARCOSENDE
 ESCALA: 1/3000
 DECEMBRO 2009

PLAN XERAL DE ORDENACIÓN MUNICIPAL
 XERENCIA MUNICIPAL DE URBANISMO
 CONCELLO DE VIGO



PLANO DE: MODELO DE ASENTAMENTO
 PLANO DE INFORMACIÓN

[Handwritten signature]

V.6 DOCUMENTO APROBADO DEFINITIVAMENTE
 POR ORDES DE 16/05/2008 E 13/07/2009



FICHA INFORMATIVA DE NUCLEO RURAL

NOME	MARCOSENDE	NÚCLEO	MARCOSENDE	PARROQUIA	ZAMÁNS	CLAVE	NR-9
Superficie m ²	233.362,621 m ²	Planos 2000 n ^o	22-P/23-O-P-Q/24-O-P	Planos 5000 n ^o	20-21	N ^o Viv.Totais	80
Superficie Núcleo	65.771,362 m ²	Superficie Neta	55.905,657 m ²	Parcela Media	600 m ²	N ^o Viv.Tradic.	45
Area de Expansión	167.861,259 m ²					N ^o Viv.Nucleo	60
Consolidación	64,39%						
1. Servizos existentes	Características						
Pluviais							
Auga	SI NO						
Saneamento	Non existe rede tutelada polo Aqualia SI						
Electricidade	SI						
Alumeado	SI						
Teléfono	SI						
Gas	NON						
2. Equipamentos existentes	Denominación						Superficie m²
Escolar							
Deportivo							
Relixioso							
Cultural-Social							
Sanitario							
Cemiterio							
3. Zonas Verdes	Denominación						Superficie m²
Existentes							
4. Elementos Catalogados	01-0412 / 01-0413 / 07-0030 / 01-0410 / 01-0409 / 01-0408 / 04-0016 / 01-0402 / 01-0401 / 010400 / 01-0399 / 06-0006 / 01-0398 / 01-0397 / 07-0028 / 01-0396 / 01-0395 / 01-0394 / A_186 / 03-0094 / 01-0407 / 01-0406 / 01-0404 / 01-0405 / 07-0029 / 01-0221 / 01-0220						
5. Obxectivos	Rede de saneamento						
6. Indicadores específicos	PEPRMMR						
7. Observacións	A rede de abastecimento é veciñal coa autorización da Xunta (a través de Augas de Galicia) e controlada polo Laboratorio Municipal do Concello de Vigo						