










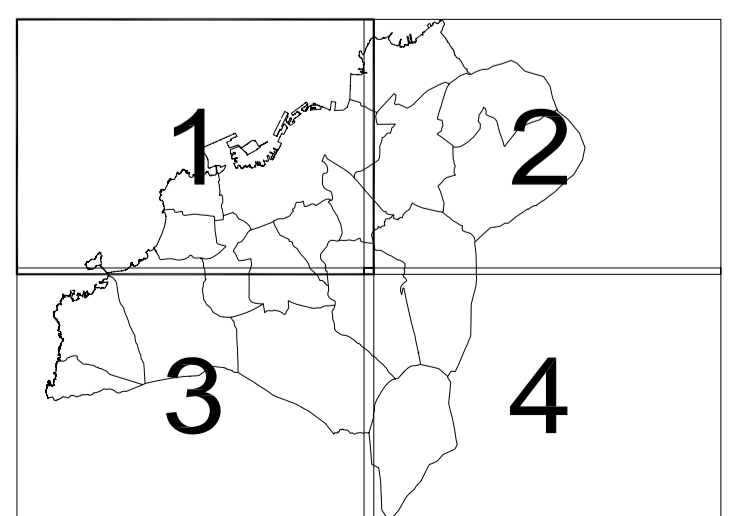



REDE EXISTENTE

-  REDE DE CAUCES NATURAIS
-  REDES DE SANEAMENTO DE PLUVIAIS EXISTENTES
-  SOLO URBANIZABLE DELIMITADO
-  SOLO RÚSTICO DE PROTECCIÓN DE AUGAS E CAUCES
-  SOLO RÚSTICO DE PROTECCIÓN DAS COSTAS
-  SISTEMA XERAL DE ZONAS VERDES

REDE PROPOSTA

-  REDES DE SANEAMENTO DE PLUVIAIS PRINCIPAIS PROPOSTAS
-  REDES DE SANEAMENTO DE PLUVIAIS SECUNDARIAS PROPOSTAS
-  SX_PLU2_XXX CLAVE SISTEMA XERAL
-  01-41 Nº DE CONCA
-  LIMITE DE CONCAS



consultora galega s.l.
 RUA SAN MARTÍN, 34, PONTEVEDRA
 ABSOL. POLO EQUIPO


PLANO Nº:
SERIE 0
 FOLLA:
1
 ESCALA: 1/15.000
 0 100 200 300 400 600
 DECEMBRO 2009

PLAN XERAL DE ORDENACIÓN MUNICIPAL
 XERENCIA MUNICIPAL DE URBANISMO
 CONCELLO DE VIGO
 PLANO DE ESTRUCTURA XERAL E ORGÁNICA DO TERRITORIO:
3.3
 SISTEMAS XERAIS DA REDE DE PLUVIAIS
V.6
 DOCUMENTO APROBADO DEFINITIVAMENTE
 POR ORDES DE 16/05/2008 E 13/07/2009