







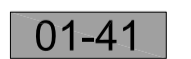

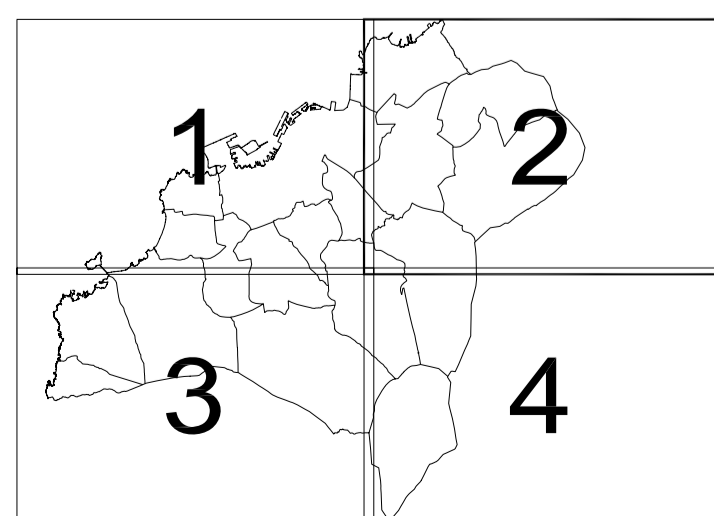


**REDE EXISTENTE**

-  REDE DE CAUCES NATURAIS
-  REDES DE SANEAMENTO DE PLUVIAIS EXISTENTES
-  SOLO URBANIZABLE DELIMITADO
-  SOLO RÚSTICO DE PROTECCIÓN DE AUGAS E CAUCES
-  SOLO RÚSTICO DE PROTECCIÓN DAS COSTAS
-  SISTEMA XERAL DE ZONAS VERDES


**REDE PROPOSTA**

-  REDES DE SANEAMENTO DE PLUVIAIS PRINCIPAIS PROPOSTAS
-  REDES DE SANEAMENTO DE PLUVIAIS SECUNDARIAS PROPOSTAS
- SX\_PLU2\_XXX CLAVE SISTEMA XERAL
-  Nº DE CONCA
-  LIMITE DE CONCAS



consultora galega s.l.  
RUA SAN MARTINHO, 34B. POINTEVEDRA

ASOCL. POLO EQUIPO



PLANO Nº: SERIE 0  
FOLLA: 2  
ESCALA: 1/15.000  
0 100 200 300 400 600  
DECEMBRO 2009

**PLAN XERAL DE ORDENACIÓN MUNICIPAL**  
XERENCIA MUNICIPAL DE URBANISMO  
CONCELLO DE VIGO

PLANO DE ESTRUCTURA XERAL E ORGÁNICA DO TERRITORIO:  
**3.3**  
SISTEMAS XERAIS DA REDE DE PLUVIAIS

DOCUMENTO APROBADO DEFINITIVAMENTE  
POR ORDES DE 16/05/2008 E 13/07/2009

