







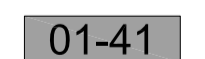

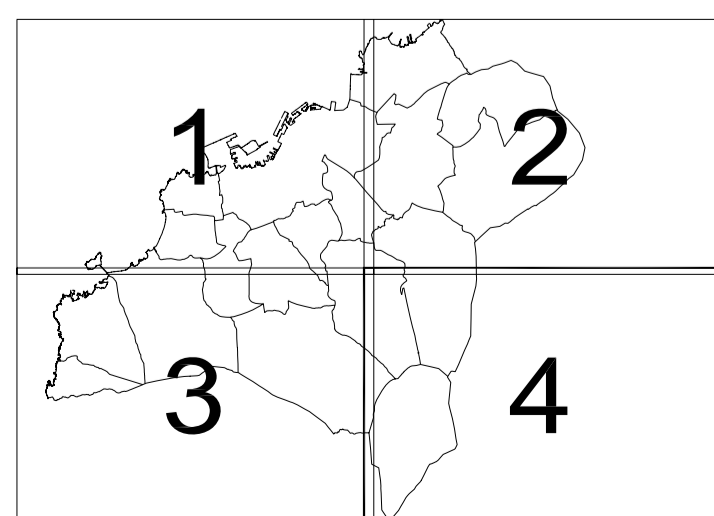


REDE EXISTENTE

-  REDE DE CAUCES NATURAIS
-  REDES DE SANEAMENTO DE PLUVIAS EXISTENTES
-  SOLO URBANIZABLE DELIMITADO
-  SOLO RÚSTICO DE PROTECCIÓN DE AUGAS E CAUCES
-  SOLO RÚSTICO DE PROTECCIÓN DAS COSTAS
-  SISTEMA XERAL DE ZONAS VERDES


REDE PROPOSTA

-  REDES DE SANEAMENTO DE PLUVIAS PRINCIPAIS PROPOSTAS
-  REDES DE SANEAMENTO DE PLUVIAS SECUNDARIAS PROPOSTAS
- SX_PLU2_XXX CLAVE SISTEMA XERAL
-  Nº DE CONCA
-  LIMITE DE CONCAS




consultora galega s.l.
RUA SAN MARTIN, 34, POBEOVEDRA

ASOCL POLO EQUIPO



PLANO Nº:	SERIE 0
FOLLA:	4
ESCALA:	1/15.000
	
DECEMBRO 2009	

PLAN XERAL DE ORDENACIÓN MUNICIPAL
XERENCIA MUNICIPAL DE URBANISMO
CONCELLO DE VIGO



PLANO DE ESTRUCTURA XERAL E ORGÁNICA DO TERRITORIO:
3.3
SISTEMAS XERAIS DA REDE DE PLUVIAS

DOCUMENTO APROBADO DEFINITIVAMENTE
POR ORDES DE 16/05/2008 E 13/07/2009

V.6