






























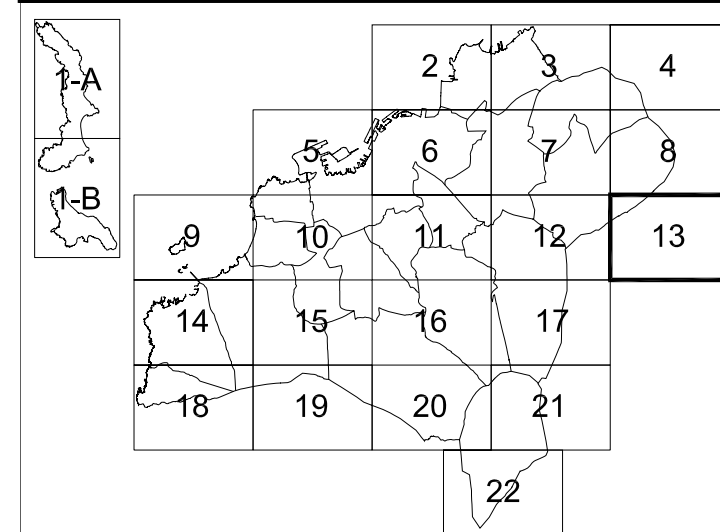







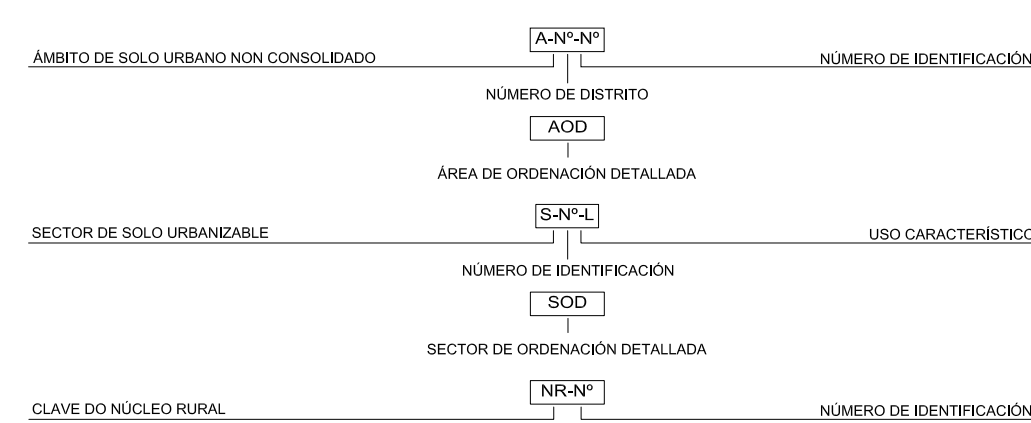


-  LÍMITE DO SOLO URBANO
DELIMITACIÓN DE PLANS
ESPECIAIS
-  SOLO URBANO CONSOLIDADO
-  APR
SOLO URBANO NON CONSOLIDADO
ÁMBITO DE PLANEAMENTO REMITIDO
-  S
SOLO URBANIZABLE
DELIMITADO
-  SUND
SOLO URBANIZABLE
NON DELIMITADO
-  SOLO DE NÚCLEO RURAL
-  RPAP
SOLO RÚSTICO DE
PROTECCIÓN
AGRARIO-PAISAXÍSTICA
-  RPF
SOLO RÚSTICO DE
PROTECCIÓN FORESTAL
-  RPE
SOLO RÚSTICO DE
PROTECCIÓN DE ESPACIOS
NATURAIS
-  RPAC
SOLO RÚSTICO DE
PROTECCIÓN DE AUGAS E
CAUCES
-  RPC
SOLO RÚSTICO DE
PROTECCIÓN DAS COSTAS
-  RPO
SOLO RÚSTICO DE
PROTECCIÓN DE ORDINARIA
-  RPI
SOLO RÚSTICO DE PROTECCIÓN
DE INFRAESTRUCTURAS
-  SOLO RÚSTICO DE
PROTECCIÓN ARQUEOLÓXICA
-  ÁREA DE PROTECCIÓN INTEGRAL
DE ELEMENTOS ARQUEOLÓXICOS
-  ÁREA DE RESPECTO DE
ELEMENTOS ARQUEOLÓXICOS
-  SISTEMA XERAL DE ZONAS
VERDES
-  SISTEMAS LOCAIS DE ESPACIOS
LIBRES E ZONAS VERDES LOCAIS
-  SISTEMA XERAL DE
EQUIPAMENTOS
-  EQUIPAMENTOS LOCAIS
- AD ADMINISTRATIVO D DEPORTIVO
SC SOCIOCULTURAL S.P. SERVIZOS PÚBLICOS
S SANITARIO T TRANSPORTE
AS ASISTENCIAL R RELIXIOSO
E ESCOLAR CE CEMENTERIOS
P PRIVADO
-  SISTEMAS XERAIS
- COMUNICACIÓNS E TRANSPORTE
-  VIARIO DE PRIMEIRA CATEGORIA
-  VIARIO DE SEGUNDA CATEGORIA
-  REDE FERROVIARIA
-  SXAP
SISTEMA XERAL
AEROPORTUARIO
-  SXP
SISTEMA XERAL PORTUARIO
-  SXF
SISTEMA XERAL FERROVIARIO
- SERVICIOS PÚBLICOS E INFRAESTRUCTURAS
-  SXE
ENERXIA ELÉCTRICA
-  SXA
ABASTECIMENTO
-  SXD
SANEAMENTO E DEPURACIÓN
-  DELIMITACIÓN DE DISTRITOS




-  LÍMITE DO TERMO MUNICIPAL
-  DELIMITACIÓN PARROQUIAL
-  LIÑA DA RIBEIRA DO MAR
-  LIÑA DO DOMINIO PÚBLICO
MARÍTIMO-TERRESTRE
-  LIÑA DA SERVIZUME DE
PROTECCIÓN
-  LIÑA DO SERVIZO PORTUARIO
-  LIÑA DA SERVIZUME AERONÁUTICA




CLAVES DAS ÁREAS DE PLANEAMENTO DE DESENVOLVEMENTO



consultora galega s.l.
RUA SAN MARTÍN, 34L PONTEVEDRA

ASDO, POLO EQUIPO:



PLANO Nº:	SERIE 1	 PLAN XERAL DE ORDENACIÓN MUNICIPAL XERENCIA MUNICIPAL DE URBANISMO CONCELLO DE VIGO	
FOLLA:	13		
ESCALA:	1/5.000	PLANO DE:	
		CLASIFICACIÓN XERAL DE SOLO E CATEGORÍAS DE SOLO RÚSTICO	
DECEMBRO 2009		V.6	DOCUMENTO APROBADO DEFINITIVAMENTE POR ORDES DE 16/05/2008 E 13/07/2009