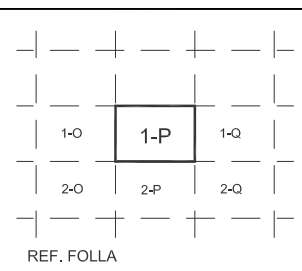
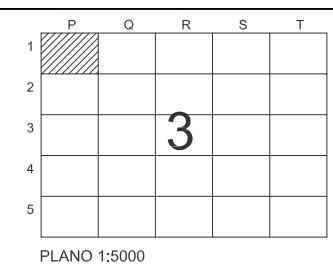
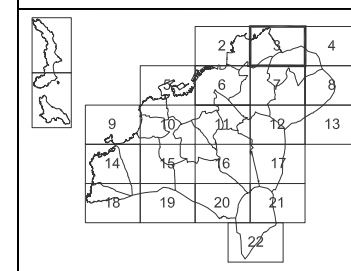


	LÍMITE DO SOLO URBANO LÍMITE DO SOLO DE NÚCLEO RURAL DELIMITACIÓN DE PLANS ESPECIAIS
	SOLO URBANO CONSOLIDADO
	AOP AA API
	ÁREA DE ORDENACIÓN PORMENORIZADA ACTUACIÓN AILLADA EN SU ÁREA DE PLANEAMENTO INCORPORADO LÍMITE DE ORDENANZA LÍMITE GRAO DA ORDENANZA
	10 ² ° ORDENANZA E GRAO
	ALÍANCIÓN EXTERIOR ALÍANCIÓN INTERIOR VIARIO PROPOSTO
	PASAXE INTERIOR COUZADA
	ÁREA DE NORMALIZACIÓN DE PARCELAS
	SOLO URBANO NON CONSOLIDADO
	APR AOD
	SOLO URBANIZABLE DELIMITADO SOLO URBANIZABLE NON DELIMITADO
	S-01-R SOD SUND-01
	SOLOS RÚSTICOS DE PROTECCIÓN
	RPO ORDINARIO RPF FORESTAL RPI INFRAESTRUCTURAS RPC COSTAS
	RPAP AGRARIO-PAISAXÍSTICO RPEN ESPACIOS NATURAIS RPAC AUGAS E CAUCES
	SOLO RÚSTICO DE PROTECCIÓN ARQUEOLÓXICA
	SISTEMA XERAL DE ZONAS VERDES SISTEMAS LOCAIS DE ESPACIOS LIBRES E ZONAS VERDES
	C S P
	SISTEMA XERAL DE EQUIPAMENTOS EQUIPAMENTOS LOCAIS
	AD ADMINISTRATIVO SC SOCIOCULTURAL S SANITARIO AS ASISTENCIAL E ESCOLAR P PRIVADO
	D DEPORTIVO S,P SERVIZOS PÚBLICOS T TRANSPORTE R RELIXIOSO CE CEMITERIOS
	- COMUNICACIÓN E TRANSPORTE - SERVIZOS E INFRAESTRUCTURAS
	SXAP S.X. AEROPORTUARIO SXP S.X. PORTUARIO SXF S.X. FERROVIARIO SXE S.X. REDE ELÉCTRICA SXA S.X. ABASTECEMENTO E DEPURACIÓN SXD S.X. SANEAMENTO E DEPURACIÓN
	ÁREA DE PROTECCIÓN INTEGRAL DE ELEMENTOS ARQUEOLÓXICOS ÁREA DE RESPECTO DE ELEMENTOS ARQUEOLÓXICOS ELEMENTO CATALOGADO / CLAVE ÁMBITO DE PROTECCIÓN DOS ELEMENTOS ARQUITECTÓNICOS CATALOGADOS



SXP

	LÍMITE DO TERMO MUNICIPAL
	DELIMITACIÓN PARROQUIAL
	LIÑA DA RIBEIRA DO MAR
	LIÑA DO DOMINIO PÚBLICO MARÍTIMO-TERRESTRE
	LIÑA DA SERVIZUME DE PROTECCIÓN
	LIÑA DO SERVIZO PORTUARIO
	LIÑA DA SERVIZUME AERONÁUTICA

CLAVES DAS ÁREAS DE PLANEAMENTO DE DESENVOLVEMENTO

ÁREA DE PLANEAMENTO INCORPORADO	[SPI / API-N°]	NÚMERO DE IDENTIFICACIÓN
ÁREAS DE ORDENACIÓN PORMENORIZADA	[AOP-N°]	NÚMERO DE IDENTIFICACIÓN
ÁMBITO DE SOLO URBANO NON CONSOLIDADO	[A-N°-N°]	NÚMERO DE IDENTIFICACIÓN
	NÚMERO DE DISTRITO	
ÁMBITO DE ORDENACIÓN DETALLADA	[AOD-N°]	NÚMERO DE IDENTIFICACIÓN
SECTOR DE ORDENACIÓN DETALLADA	[SOD-N°]	NÚMERO DE IDENTIFICACIÓN
CLAVE DO NÚCLEO RURAL	[NÚC-N°]	NÚMERO DE IDENTIFICACIÓN

consultora galega s.l.
RUA SAN MARTÍN, 34, PONTEVEDRA
ASO. POLO EDIFICIO

PLANO Nº: **SERIE 2**
FOLLA: **1 - P**
ESCALA: 1/2.000
DECEMBRO 2009

PLAN XERAL DE ORDENACIÓN MUNICIPAL
XERENCIA MUNICIPAL DE URBANISMO
CONCELLO DE VIGO

ORDENACIÓN PORMENORIZADA DOS SOLOS URBANO E DE NÚCLEO RURAL. ELEMENTOS CATALOGADOS

V.6 DOCUMENTO APROBADO DEFINITIVAMENTE
POR ORDES DE 16/05/2008 E 13/07/2009