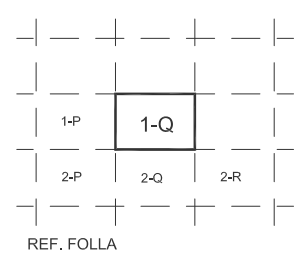
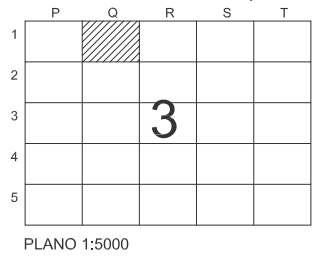
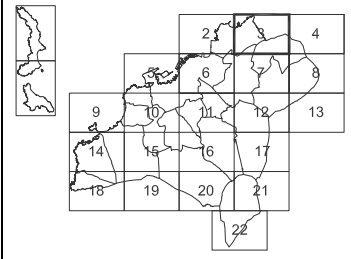


- ■ ■ ■ ■ LIMITE DO SOLO URBANO
- LIMITE DO SOLO DE NÚCLEO RURAL
- DELIMITACIÓN DE PLANS ESPECIAIS
- SOLO URBANO CONSOLIDADO
- AOP** ÁREA DE ORDENACIÓN PORMENORIZADA
- AA** ACTUACIÓN AILLADA EN SU INCORPORADO
- API** ÁREA DE PLANEAMENTO INCORPORADO
- LIMITE DE ORDENANZA
- LIMITE GRAO DA ORDENANZA
- 102°** ORDENANZA E GRAO
- ALIÑACIÓN EXTERIOR
- ALIÑACIÓN INTERIOR
- VIARIO PROPOSTO
- PASAXE INTERIOR COUZADA
- ÁREA DE NORMALIZACIÓN DE PARCELAS
- SOLO URBANO NON CONSOLIDADO
- APR** ÁMBITO DE PLANEAMENTO REMITIDO
- AOD** ÁMBITO DE ORDENACIÓN DETALLADA
- SOLO URBANIZABLE DELIMITADO
- SOLO URBANIZABLE NON DELIMITADO
- S-01-R** CLAVE DE SECTOR URBANIZABLE DETALLADA
- SOD** SECTOR DE ORDENACIÓN DETALLADA
- SUND-01** CLAVE DE SOLO URBANIZABLE NO DELIMITADO
- SOLOS RÚSTICOS DE PROTECCIÓN
- RPO** ORDINARIO
- RPAP** AGRARIO-PAISAXÍSTICO
- RPF** FORESTAL
- RPEN** ESPACIOS NATURAIS
- RPI** INFRAESTRUCTURAS
- RPAC** AUGAS E CAUCES
- RPC** COSTAS
- SOLO RÚSTICO DE PROTECCIÓN ARQUEOLÓXICA
- SISTEMA XERAL DE ZONAS VERDES
- SISTEMAS LOCAIS DE ESPACIOS LIBRES E ZONAS VERDES
- C S** - CESIÓN DE USO DE SUPERFICIE
- P** - ESPACIO LIBRE PRIVADO
- SISTEMA XERAL DE EQUIPAMENTOS
- EQUIPAMENTOS LOCAIS
- AD** ADMINISTRATIVO
- D** DEPORTIVO
- SC** SOCIOCULTURAL
- S,P** SERVIZOS PÚBLICOS
- S** SANITARIO
- T** TRANSPORTE
- AS** ASISTENCIAL
- R** RELIXIOSO
- E** ESCOLAR
- CE** CEMITERIOS
- P** PRIVADO
- SISTEMAS XERAIS
- COMUNICACIÓN E TRANSPORTE
- SERVIZOS E INFRAESTRUCTURAS
- SXAP** S.X. AEROPORTUARIO
- SXE** S.X. REDE ELÉCTRICA
- SXP** S.X. PORTUARIO
- SXA** S.X. ABASTECIMENTO
- SXF** S.X. FERROVIARIO
- SXD** S.X. SANEAMENTO E DEPURACIÓN
- ÁREA DE PROTECCIÓN INTEGRAL DE ELEMENTOS ARQUEOLÓXICOS
- ÁREA DE RESPECTO DE ELEMENTOS ARQUEOLÓXICOS
- \* A\_001** ELEMENTO CATALOGADO / CLAVE
- ÁMBITO DE PROTECCIÓN DOS ELEMENTOS ARQUITECTÓNICOS CATALOGADOS



- + --- LIMITE DO TERMO MUNICIPAL
- ..... DELIMITACIÓN PARROQUIAL
- LIÑA DA RIBEIRA DO MAR
- LIÑA DO DOMINIO PÚBLICO MARITIMO-TERRESTRE
- LIÑA DA SERVIZUME DE PROTECCIÓN
- LIÑA DO SERVIZO PORTUARIO
- LIÑA DO SERVIZUME AERONÁUTICA

**CLAVES DAS ÁREAS DE PLANEAMENTO DE DESENVOLVEMENTO**

ÁREA DE PLANEAMENTO INCORPORADO	[SPI / API-N°]	NÚMERO DE IDENTIFICACIÓN
ÁREAS DE ORDENACIÓN PORMENORIZADA	[AOP-N°]	NÚMERO DE IDENTIFICACIÓN
ÁMBITO DE SOLO URBANO NON CONSOLIDADO	[A-N°-N°]	NÚMERO DE IDENTIFICACIÓN
	NÚMERO DE DISTRITO	NÚMERO DE IDENTIFICACIÓN
ÁMBITO DE ORDENACIÓN DETALLADA	[AOD-N°]	NÚMERO DE IDENTIFICACIÓN
SECTOR DE ORDENACIÓN DETALLADA	[SOD-N°]	NÚMERO DE IDENTIFICACIÓN
CLAVE DO NÚCLEO RURAL	[NUC-N°]	NÚMERO DE IDENTIFICACIÓN

**consultora galega s.l.**  
 RUA SAN MARTÍN, 34, PONTEVEDRA  
 4600. POLO EMPREGO

PLANO Nº: **SERIE 2**  
 FOLLA: **1 - Q**  
 ESCALA: 1/2.000  
 DECEMBRO 2009

**PLAN XERAL DE ORDENACIÓN MUNICIPAL**  
 XERENCIA MUNICIPAL DE URBANISMO  
 CONCELLO DE VIGO

**ORDENACIÓN PORMENORIZADA DOS SOLOS URBANO E DE NÚCLEO RURAL. ELEMENTOS CATALOGADOS**

**V.6** DOCUMENTO APROBADO DEFINITIVAMENTE  
 POR ORDES DE 16/05/2008 E 13/07/2009