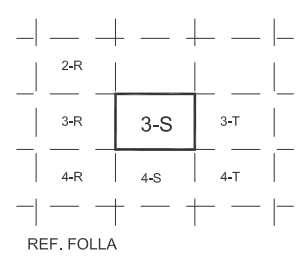
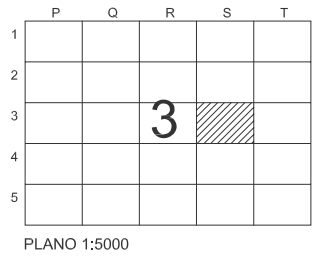
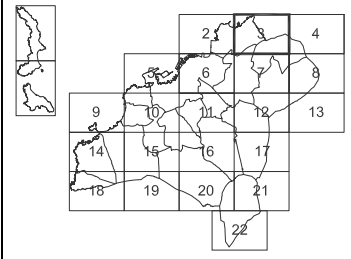

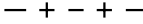


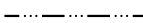
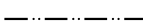




-  LIMITE DO SOLO URBANO
-  LIMITE DO SOLO DE NÚCLEO RURAL
-  DELIMITACIÓN DE PLANS ESPECIAIS
-  SOLO URBANO CONSOLIDADO
-  ÁREA DE ORDENACIÓN PORMENORIZADA
-  ACTUACIÓN AILLADA EN SU ÁREA DE PLANEAMENTO INCORPORADO
-  LIMITE DE ORDENANZA
-  LIMITE GRAO DA ORDENANZA
-  ORDENANZA E GRAO
-  ALIÑACIÓN EXTERIOR
-  ALIÑACIÓN INTERIOR
-  VIARIO PROPOSTO
-  PASAXE INTERIOR COUZADA
-  ÁREA DE NORMALIZACIÓN DE PARCELAS
-  SOLO URBANO NON CONSOLIDADO
-  ÁMBITO DE PLANEAMENTO REMITIDO
-  ÁMBITO DE ORDENACIÓN DETALLADA
-  SOLO URBANIZABLE DELIMITADO
-  SOLO URBANIZABLE NON DELIMITADO
-  CLAVE DE SECTOR URBANIZABLE
-  SECTOR DE ORDENACIÓN DETALLADA
-  CLAVE DE SOLO URBANIZABLE NON DELIMITADO
-  SOLOS RÚSTICOS DE PROTECCIÓN
-  RPO ORDINARIO
-  RPAP AGRARIO-PAISAXÍSTICO
-  RPF FORESTAL
-  RPEN ESPACIOS NATURAIS
-  RPI INFRAESTRUCTURAS
-  RPAC AUGAS E CAUCES
-  RPC COSTAS
-  SOLO RÚSTICO DE PROTECCIÓN ARQUEOLÓXICA
-  SISTEMA XERAL DE ZONAS VERDES
-  SISTEMAS LOCAIS DE ESPACIOS LIBRES E ZONAS VERDES
-  C S - CESIÓN DE USO DE SUPERFICIE
-  P - ESPACIO LIBRE PRIVADO
-  SISTEMA XERAL DE EQUIPAMENTOS
-  EQUIPAMENTOS LOCAIS
-  AD ADMINISTRATIVO
-  SC SOCIOCULTURAL
-  S SANITARIO
-  T TRANSPORTE
-  AS ASISTENCIAL
-  R RELIXIOSO
-  E ESCOLAR
-  CE CEMITERIOS
-  P PRIVADO
-  -SISTEMAS XERAIS
-  -COMUNICACIÓN E TRANSPORTE
-  -SERVICIOS E INFRAESTRUCTURAS
-  SXAP S.X. AEROPORTUARIO
-  SXP S.X. PORTUARIO
-  SXF S.X. FERROVIARIO
-  SXE S.X. REDE ELÉCTRICA
-  SXA S.X. ABASTECIMENTO
-  SXD S.X. SANEAMENTO E DEPURACIÓN
-  ÁREA DE PROTECCIÓN INTEGRAL DE ELEMENTOS ARQUEOLÓXICOS
-  ÁREA DE RESPECTO DE ELEMENTOS ARQUEOLÓXICOS
-  \* A\_001 ELEMENTO CATALOGADO / CLAVE
-  ÁMBITO DE PROTECCIÓN DOS ELEMENTOS ARQUITECTÓNICOS CATALOGADOS

# TERMINO MUNICIPAL DE REDOND



-  LIMITE DO TERMO MUNICIPAL
-  DELIMITACIÓN PARROQUIAL
-  LIÑA DA RIBEIRA DO MAR
-  LIÑA DO DOMINIO PÚBLICO MARÍTIMO-TERRESTRE
-  LIÑA DA SERVIZUME DE PROTECCIÓN
-  LIÑA DO SERVIZO PORTUARIO
-  LIÑA DA SERVIZUME AERONÁUTICA

**CLAVES DAS ÁREAS DE PLANEAMENTO DE DESENVOLVEMENTO**

ÁREA DE PLANEAMENTO INCORPORADO	[SPI / API-Nº]	NÚMERO DE IDENTIFICACIÓN
ÁREAS DE ORDENACIÓN PORMENORIZADA	[AOP-Nº]	NÚMERO DE IDENTIFICACIÓN
ÁMBITO DE SOLO URBANO NON CONSOLIDADO	[A-Nº-Nº]	NÚMERO DE IDENTIFICACIÓN
	NÚMERO DE DISTRITO	
ÁMBITO DE ORDENACIÓN DETALLADA	[AOD-Nº]	NÚMERO DE IDENTIFICACIÓN
SECTOR DE ORDENACIÓN DETALLADA	[SOD-Nº]	NÚMERO DE IDENTIFICACIÓN
CLAVE DO NÚCLEO RURAL	[NÚC-Nº]	NÚMERO DE IDENTIFICACIÓN

**consultora galega s.l.**  
 RUA SAN MARTÍN, 34, PONTEVEDRA  
 41001, POLO EDIFICIO



PLANO Nº: **SERIE 2**  
 FOLLA: **3 - S**  
 ESCALA: 1/2.000  
 DECEMBRO 2009

**PLAN XERAL DE ORDENACIÓN MUNICIPAL**  
 XERENCIA MUNICIPAL DE URBANISMO  
 CONCELLO DE VIGO

**ORDENACIÓN PORMENORIZADA DOS SOLOS URBANO E DE NÚCLEO RURAL. ELEMENTOS CATALOGADOS**

**V.6** DOCUMENTO APROBADO DEFINITIVAMENTE  
 POR ORDES DE 16/05/2008 E 13/07/2009