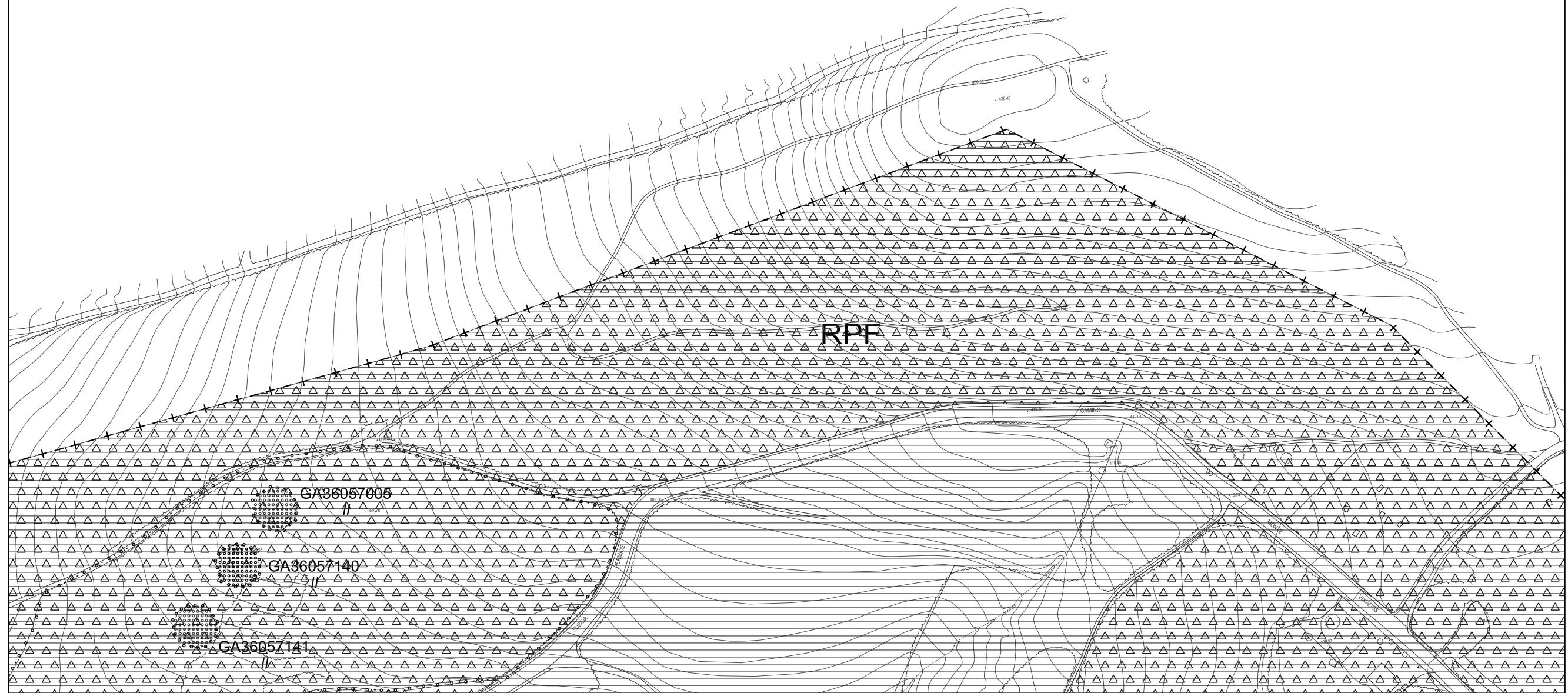
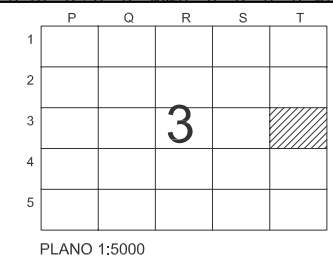
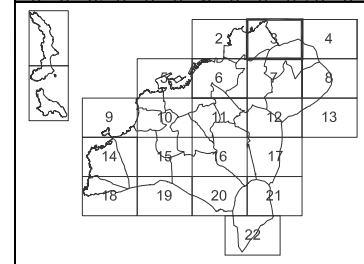


ELA



	LÍMITE DO SOLO URBANO LÍMITE DO SOLO DE NÚCLEO RURAL DELIMITACIÓN DE PLANS ESPECIAIS
	SOLO URBANO CONSOLIDADO
AOP AA API	ÁREA DE ORDENACIÓN PORMENORIZADA ACTUACIÓN AILLADA EN SU ÁREA DE PLANEAMENTO INCORPORADO
	LÍMITE DE ORDENANZA LÍMITE GRAO DA ORDENANZA
10²	ORDENANZA E GRAO
	ALÍNEACIÓN EXTERIOR ALÍNEACIÓN INTERIOR VIARIO PROPOSTO
	PASAXE INTERIOR COUZADA ÁREA DE NORMALIZACIÓN DE PARCELAS
	SOLO URBANO NON CONSOLIDADO
APR AOD	ÁMBITO DE PLANEAMENTO REMITIDO ÁMBITO DE ORDENACIÓN DETALLADA
	SOLO URBANIZABLE DELIMITADO
	SOLO URBANIZABLE NON DELIMITADO
S-01-R SOD SUND-01	CLAVE DE SECTOR URBANIZABLE DETALLADA CLAVE DE SOLO URBANIZABLE NO DELIMITADO
	SOLOS RÚSTICOS DE PROTECCIÓN
RPO	ORDINARIO
RPF	FORESTAL
RPI	INFRAESTRUCTURAS
RPC	COSTAS
RPAP	AGRARIO-PAISAXÍSTICO
RPEN	ESPACIOS NATURAIS
RPAC	AUGAS E CAUCES
	SOLO RÚSTICO DE PROTECCIÓN ARQUEOLÓXICA
	SISTEMA XERAL DE ZONAS VERDES
	SISTEMAS LOCAIS DE ESPACIOS LIBRES E ZONAS VERDES
C S P	- CESIÓN DE USO DE SUPERFICIE - ESPACIO LIBRE PRIVADO
	SISTEMA XERAL DE EQUIPAMENTOS
	EQUIPAMENTOS LOCAIS
AD	ADMINISTRATIVO
SC	SOCIOCULTURAL
S	SANITARIO
AS	ASISTENCIAL
E	ESCOLAR
P	PRIVADO
D	DEPORTIVO
S.P	SERVIZOS PÚBLICOS
T	TRANSPORTE
R	RELIXIOSO
CE	CEMITERIOS
	- SISTEMAS XERAIS
	- COMUNICACIÓN E TRANSPORTE
SXAP	S.X. AEROPORTUARIO
SXP	S.X. PORTUARIO
SXF	S.X. FERROVIARIO
	- SERVIZOS E INFRAESTRUCTURAS
SXE	S.X. REDE ELÉCTRICA
SXA	S.X. ABASTECIMENTO
SXD	S.X. SANEAMENTO E DEPURACIÓN
	ÁREA DE PROTECCIÓN INTEGRAL DE ELEMENTOS ARQUEOLÓXICOS ÁREA DE RESPECTO DE ELEMENTOS ARQUEOLÓXICOS
	* ELEMENTO CATALOGADO / CLAVE ÁMBITO DE PROTECCIÓN DOS ELEMENTOS ARQUITECTÓNICOS CATALOGADOS
A_001	



2-S	2-T	2-J
3-S	3-T	3-J
4-S	4-T	4-J

- LÍMITE DO TERMO MUNICIPAL
- DELIMITACIÓN PARROQUIAL
- LIÑA DA RIBEIRA DO MAR
- LIÑA DO DOMINIO PÚBLICO MARÍTIMO-TERRESTRE
- LIÑA DA SERVIZUME DE PROTECCIÓN
- LIÑA DO SERVIZO PORTUARIO
- LIÑA DA SERVIZUME AERONÁUTICA

CLAVES DAS ÁREAS DE PLANEAMENTO DE DESENVOLVEMENTO	
ÁREA DE PLANEAMENTO INCORPORADO	[SPI / API-N°] NÚMERO DE IDENTIFICACIÓN
ÁREAS DE ORDENACIÓN PORMENORIZADA	[AOP-N°] NÚMERO DE IDENTIFICACIÓN
ÁMBITO DE SOLO URBANO NON CONSOLIDADO	[A-N°-N°] NÚMERO DE DISTRITO NÚMERO DE IDENTIFICACIÓN
ÁMBITO DE ORDENACIÓN DETALLADA	[AOD-N°] NÚMERO DE IDENTIFICACIÓN
SECTOR DE ORDENACIÓN DETALLADA	[SOD-N°] NÚMERO DE IDENTIFICACIÓN
CLAVE DO NÚCLEO RURAL	[NUC-N°] NÚMERO DE IDENTIFICACIÓN

consultora galega s.l.
RUA SAN MARTÍN, 34, PONTEVEDRA
ASOOL. POLO EDIFICIO

PLANO Nº:	SERIE 2
FOLLA:	3 - T
ESCALA:	1/2.000
	0 5 10 20 30 40
	DECEMBRO 2009

PLAN XERAL DE ORDENACIÓN MUNICIPAL
XERENCIA MUNICIPAL DE URBANISMO
CONCELLO DE VIGO

ORDENACIÓN PORMENORIZADA DOS SOLOS URBANO E DE NÚCLEO RURAL. ELEMENTOS CATALOGADOS

V.6 DOCUMENTO APROBADO DEFINITIVAMENTE
POR ORDES DE 16/05/2008 E 13/07/2009