











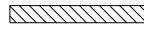



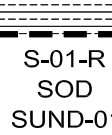

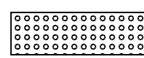






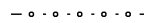

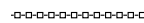
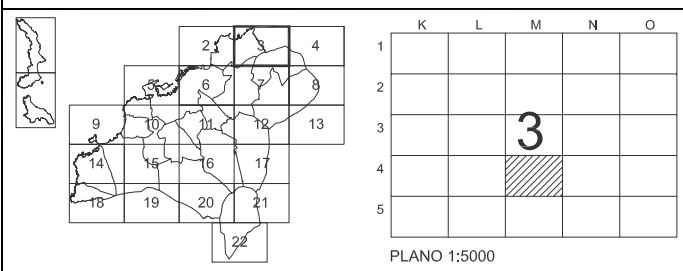



-  LIMITE DO SOLO URBANO
-  LIMITE DO SOLO DE NÚCLEO RURAL
-  DELIMITACIÓN DE PLANS ESPECIAIS
-  SOLO URBANO CONSOLIDADO
-  ÁREA DE ORDENACIÓN PORMENORIZADA
ACTUACIÓN AILLADA EN SU ÁREA DE PLANEAMENTO INCORPORADO
-  LIMITE DE ORDENANZA
-  LIMITE GRAO DA ORDENANZA
-  102° ORDENANZA E GRAO
-  ALIÑACIÓN EXTERIOR
-  ALIÑACIÓN INTERIOR
-  VIARIO PROPOSTO
-  PASAXE INTERIOR COUZADA
-  ÁREA DE NORMALIZACIÓN DE PARCELAS
-  APR AOD SOLO URBANO NON CONSOLIDADO
-  SOLO URBANIZABLE DELIMITADO
-  SOLO URBANIZABLE NON DELIMITADO
-  S-01-R SOD SUND-01 CLAVE DE SECTOR URBANIZABLE
SECTOR DE ORDENACIÓN DETALLADA
CLAVE DE SOLO URBANIZABLE NO DELIMITADO
-  SOLOS RÚSTICOS DE PROTECCIÓN
- RPO ORDINARIO
- RPF FORESTAL
- RPI INFRAESTRUCTURAS
- RPC COSTAS
- RPAP AGRARIO-PAISAXÍSTICO
- RPEN ESPACIOS NATURAIS
- RPAC AUGAS E CAUCES
-  SOLO RÚSTICO DE PROTECCIÓN ARQUEOLÓXICA
-  SISTEMA XERAL DE ZONAS VERDES
-  SISTEMAS LOCAIS DE ESPACIOS LIBRES E ZONAS VERDES
- C S - CESIÓN DE USO DE SUPERFICIE
- P - ESPACIO LIBRE PRIVADO
-  SISTEMA XERAL DE EQUIPAMENTOS
-  EQUIPAMENTOS LOCAIS
- AD ADMINISTRATIVO
- SC SOCIOCULTURAL
- S SANITARIO
- AS ASISTENCIAL
- E ESCOLAR
- P PRIVADO
- D DEPORTIVO
- S,P SERVIZOS PÚBLICOS
- T TRANSPORTE
- R RELIXIOSO
- CE CEMITERIOS
-  -SISTEMAS XERAIS
- COMUNICACIÓN E TRANSPORTE
- SERVIZOS E INFRAESTRUCTURAS
- SXAP S.X. AEROPORTUARIO
- SXP S.X. PORTUARIO
- SXF S.X. FERROVIARIO
- SXE S.X. REDE ELÉCTRICA
- SXA S.X. ABASTECIMENTO
- SXD S.X. SANEAMENTO E DEPURACIÓN
-  ÁREA DE PROTECCIÓN INTEGRAL DE ELEMENTOS ARQUEOLÓXICOS
-  ÁREA DE RESPECTO DE ELEMENTOS ARQUEOLÓXICOS
-  * A_001 ELEMENTO CATALOGADO / CLAVE
-  ÁMBITO DE PROTECCIÓN DOS ELEMENTOS ARQUITECTÓNICOS CATALOGADOS



1	K	L	M	N	O
2					
3			3		
4					
5					

REF. FOLLA

CLAVES DAS ÁREAS DE PLANEAMENTO DE DESENVOLVIMENTO

ÁREA DE PLANEAMENTO INCORPORADO	[SPI / API-N°]	NÚMERO DE IDENTIFICACIÓN
ÁREAS DE ORDENACIÓN PORMENORIZADA	[AOP-N°]	NÚMERO DE IDENTIFICACIÓN
ÁMBITO DE SOLO URBANO NON CONSOLIDADO	[A-N°-N°]	NÚMERO DE IDENTIFICACIÓN
	NÚMERO DE DISTRITO	
ÁMBITO DE ORDENACIÓN DETALLADA	[AOD-N°]	NÚMERO DE IDENTIFICACIÓN
SECTOR DE ORDENACIÓN DETALLADA	[SOD-N°]	NÚMERO DE IDENTIFICACIÓN
CLAVE DO NÚCLEO RURAL	[NÚC-N°]	NÚMERO DE IDENTIFICACIÓN

consultora galega s.l.
RUA SAN MARTÍN, 34, PONTEVEDRA
ASO. POLO EDIFICIO

PLANO Nº: SERIE 2
FOLLA: 4 - M
ESCALA: 1/2.000
DECEMBRO 2009

PLAN XERAL DE ORDENACIÓN MUNICIPAL
XERENCIA MUNICIPAL DE URBANISMO
CONCELLO DE VIGO

ORDENACIÓN PORMENORIZADA DOS SOLOS URBANO E DE NÚCLEO RURAL. ELEMENTOS CATALOGADOS

V.6 DOCUMENTO APROBADO DEFINITIVAMENTE
POR ORDES DE 16/05/2008 E 13/07/2009