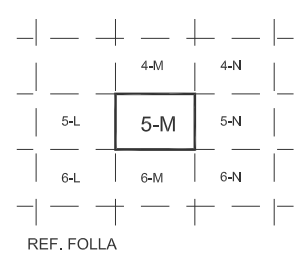
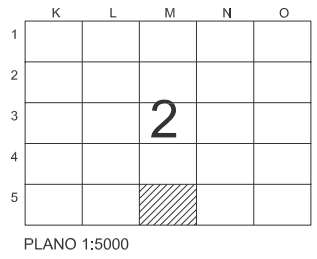
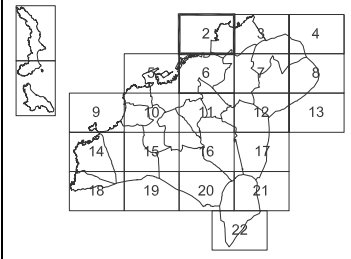


	LÍMITE DO SOLO URBANO LÍMITE DO SOLO DE NÚCLEO RURAL DELIMITACIÓN DE PLANS ESPECIAIS
	SOLO URBANO CONSOLIDADO
AOP AA API	ÁREA DE ORDENACIÓN PORMENORIZADA ACTUACIÓN AILLADA EN SU ÁREA DE PLANEAMENTO INCORPORADO
	LÍMITE DE ORDENANZA LÍMITE GRAO DA ORDENANZA
10 ²	ORDENANZA E GRAO
	ALÍNEACIÓN EXTERIOR ALÍNEACIÓN INTERIOR VIARIO PROPOSTO
	PASAXE INTERIOR COUZADA
	ÁREA DE NORMALIZACIÓN DE PARCELAS
	SOLO URBANO NON CONSOLIDADO
APR AOD	ÁMBITO DE PLANEAMENTO REMITIDO ÁMBITO DE ORDENACIÓN DETALLADA
	SOLO URBANIZABLE DELIMITADO SOLO URBANIZABLE NON DELIMITADO
S-01-R SOD SUND-01	CLAVE DE SECTOR URBANIZABLE DETALLADA CLAVE DE SOLO URBANIZABLE NON DELIMITADO
	SOLOS RÚSTICOS DE PROTECCIÓN
RPO ORDINARIO RPF FORESTAL RPI INFRAESTRUCTURAS RPC COSTAS	RPAP AGRARIO-PAISAXÍSTICO RPEN ESPACIOS NATURAIS RPAC AUGAS E CAUCES RPC COSTAS
	SOLO RÚSTICO DE PROTECCIÓN ARQUEOLÓXICA
	SISTEMA XERAL DE ZONAS VERDES
	SISTEMAS LOCAIS DE ESPACIOS LIBRES E ZONAS VERDES
C S P	- CESIÓN DE USO DE SUPERFICIE - ESPACIO LIBRE PRIVADO
	SISTEMA XERAL DE EQUIPAMENTOS
	EQUIPAMENTOS LOCAIS
AD ADMINISTRATIVO SC SOCIOCULTURAL S SANITARIO AS ASISTENCIAL E ESCOLAR P PRIVADO	D DEPORTIVO S,P SERVIZOS PÚBLICOS T TRANSPORTE R RELIXIOSO CE CEMITERIOS
	- SISTEMAS XERAIS
	- COMUNICACIÓN E TRANSPORTE SXAP S.X. AEROPORTUARIO SXP S.X. PORTUARIO SXF S.X. FERROVIARIO
	- SERVIZOS E INFRAESTRUCTURAS SXE S.X. REDE ELÉCTRICA SXA S.X. ABASTECIMENTO SXD S.X. SANEAMENTO E DEPURACIÓN
	ÁREA DE PROTECCIÓN INTEGRAL DE ELEMENTOS ARQUEOLÓXICOS ÁREA DE RESPECTO DE ELEMENTOS ARQUEOLÓXICOS * A_001 ELEMENTO CATALOGADO / CLAVE ÁMBITO DE PROTECCIÓN DOS ELEMENTOS ARQUITECTÓNICOS CATALOGADOS



	LÍMITE DO TERMO MUNICIPAL
	DELIMITACIÓN PARROQUIAL
	LIÑA DO DOMINIO PÚBLICO MARÍTIMO-TERRESTRE
	LIÑA DA SERVIZUME DE PROTECCIÓN
	LIÑA DO SERVIZO PORTUARIO
	LIÑA DA SERVIZUME AERONÁUTICA

CLAVES DAS ÁREAS DE PLANEAMENTO DE DESENVOLVEMENTO

ÁREA DE PLANEAMENTO INCORPORADO	[SPI / API-N°]	NÚMERO DE IDENTIFICACIÓN
ÁREAS DE ORDENACIÓN PORMENORIZADA	[AOP-N°]	NÚMERO DE IDENTIFICACIÓN
ÁMBITO DE SOLO URBANO NON CONSOLIDADO	[A-N°-N°]	NÚMERO DE IDENTIFICACIÓN
	NÚMERO DE DISTRITO	
ÁMBITO DE ORDENACIÓN DETALLADA	[AOD-N°]	NÚMERO DE IDENTIFICACIÓN
SECTOR DE ORDENACIÓN DETALLADA	[SOD-N°]	NÚMERO DE IDENTIFICACIÓN
CLAVE DO NÚCLEO RURAL	[NÚC-N°]	NÚMERO DE IDENTIFICACIÓN

consultora galega s.l.
RUA SAN MARTÍN, 34, PONTEVEDRA
ASO. POLO EQUINO

PLANO Nº: SERIE 2
FOLLA: 5 - M
ESCALA: 1/2.000
DECEMBRO 2009

PLAN XERAL DE ORDENACIÓN MUNICIPAL
XERENCIA MUNICIPAL DE URBANISMO
CONCELLO DE VIGO

ORDENACIÓN PORMENORIZADA DOS SOLOS URBANO E DE NÚCLEO RURAL. ELEMENTOS CATALOGADOS

V.6 DOCUMENTO APROBADO DEFINITIVAMENTE
POR ORDES DE 16/05/2008 E 13/07/2009