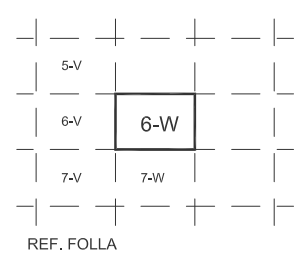
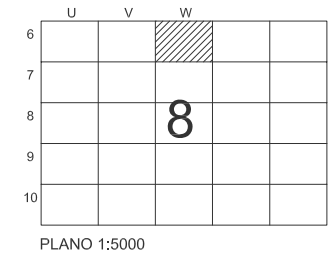
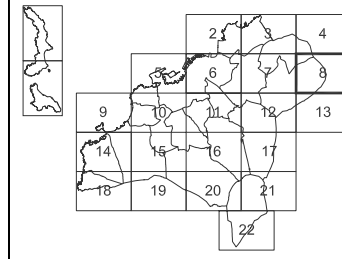


RPF

TERMINO MUNICIPAL DE REDONDELA

	LÍMITE DO SOLO URBANO LÍMITE DO SOLO DE NÚCLEO RURAL DELIMITACIÓN DE PLANS ESPECIAIS
	SOLO URBANO CONSOLIDADO
	AOP AA API
	ÁREA DE ORDENACIÓN PORMENORIZADA ACTUACIÓN AILLADA EN SU INCORPORADO LÍMITE DE ORDENANZA LÍMITE GRAO DA ORDENANZA
	102° ORDENANZA E GRAO
	ALÍANCIÓN EXTERIOR ALÍANCIÓN INTERIOR
	VIARIO PROPOSTO PASAXE INTERIOR COUZADA
	ÁREA DE NORMALIZACIÓN DE PARCELAS
	SOLO URBANO NON CONSOLIDADO
	APR AOD
	SOLO URBANIZABLE DELIMITADO SOLO URBANIZABLE NON DELIMITADO
	S-01-R SOD SUND-01
	SOLOS RÚSTICOS DE PROTECCIÓN
	RPO ORDINARIO RPF FORESTAL RPI INFRAESTRUCTURAS RPC COSTAS
	RPAP AGRARIO-PAISAXÍSTICO RPEN ESPACIOS NATURAIS RPAC AUGAS E CAUCES
	SOLO RÚSTICO DE PROTECCIÓN ARQUEOLÓXICA
	SISTEMA XERAL DE ZONAS VERDES SISTEMAS LOCAIS DE ESPACIOS LIBRES E ZONAS VERDES
	C S - CESIÓN DE USO DE SUPERFICIE P - ESPACIO LIBRE PRIVADO
	SISTEMA XERAL DE EQUIPAMENTOS EQUIPAMENTOS LOCAIS
	AD ADMINISTRATIVO SC SOCIOCULTURAL S SANITARIO AS ASISTENCIAL E ESCOLAR P PRIVADO
	D DEPORTIVO S,P SERVIZOS PÚBLICOS T TRANSPORTE R RELIXIOSO CE CEMITERIOS
	- COMUNICACIÓN E TRANSPORTE - SERVIZOS E INFRAESTRUCTURAS
	SXAP S.X. AEROPORTUARIO SXP S.X. PORTUARIO SXF S.X. FERROVIARIO SXE S.X. REDE ELECTRICA SXA S.X. ABASTECIMENTO SXD S.X. SANEAMENTO E DEPURACIÓN
	ÁREA DE PROTECCIÓN INTEGRAL DE ELEMENTOS ARQUEOLÓXICOS ÁREA DE RESPECTO DE ELEMENTOS ARQUEOLÓXICOS
	* A_001 ELEMENTO CATALOGADO / CLAVE ÁMBITO DE PROTECCIÓN DOS ELEMENTOS ARQUITECTÓNICOS CATALOGADOS



CLAVES DAS ÁREAS DE PLANEAMENTO DE DESENVOLVEMENTO

ÁREA DE PLANEAMENTO INCORPORADO	[SPI / API-N°]	NÚMERO DE IDENTIFICACIÓN
ÁREAS DE ORDENACIÓN PORMENORIZADA	[AOP-N°]	NÚMERO DE IDENTIFICACIÓN
ÁMBITO DE SOLO URBANO NON CONSOLIDADO	[A-N°-N°]	NÚMERO DE IDENTIFICACIÓN
	NÚMERO DE DISTRITO	
ÁMBITO DE ORDENACIÓN DETALLADA	[AOD-N°]	NÚMERO DE IDENTIFICACIÓN
SECTOR DE ORDENACIÓN DETALLADA	[SOD-N°]	NÚMERO DE IDENTIFICACIÓN
CLAVE DO NÚCLEO RURAL	[NÚC-N°]	NÚMERO DE IDENTIFICACIÓN

consultora galega s.l.
RUA SAN MARTÍN, 34, PONTEVEDRA
ASO. POLO EDIFICIO

PLANO Nº: SERIE 2
FOLLA: 6 - W
ESCALA: 1/2.000
DECEMBRO 2009

PLAN XERAL DE ORDENACIÓN MUNICIPAL
XERENCIA MUNICIPAL DE URBANISMO
CONCELLO DE VIGO

ORDENACIÓN PORMENORIZADA DOS SOLOS URBANO E DE NÚCLEO RURAL. ELEMENTOS CATALOGADOS

V.6 DOCUMENTO APROBADO DEFINITIVAMENTE
POR ORDES DE 16/05/2008 E 13/07/2009