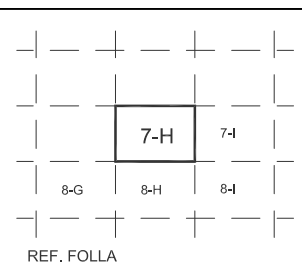
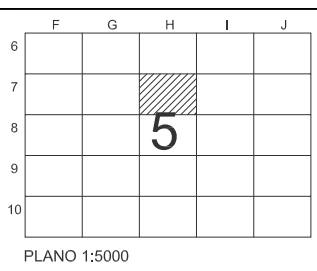
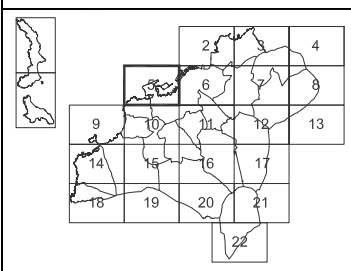
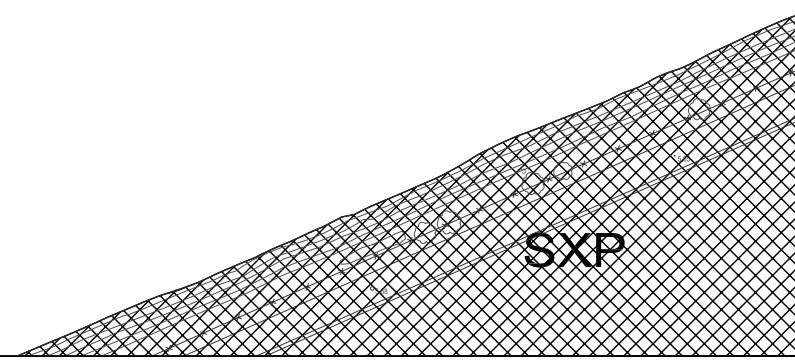


- LIMITE DO SOLO URBANO
- LIMITE DO SOLO DE NÚCLEO RURAL
- DELIMITACIÓN DE PLANS ESPECIAIS
- SOLO URBANO CONSOLIDADO
- ÁREA DE ORDENACIÓN PORMENORIZADA
ACTUACIÓN AILLADA EN SU
ÁREA DE PLANEAMENTO INCORPORADO
- LIMITE DE ORDENANZA
- LIMITE GRAO DA ORDENANZA
- 102°
- ORDENANZA E GRAO
- ALIÑACIÓN EXTERIOR
- ALIÑACIÓN INTERIOR
- VIARIO PROPOSTO
- PASAXE INTERIOR COUZADA
- ÁREA DE NORMALIZACIÓN DE PARCELAS
- SOLO URBANO NON CONSOLIDADO
- APR
AOD
- ÁMBITO DE PLANEAMENTO REMITIDO
ÁMBITO DE ORDENACIÓN DETALLADA
- SOLO URBANIZABLE DELIMITADO
- SOLO URBANIZABLE NON DELIMITADO
- S-01-R
SOD
SUND-01
- CLAVE DE SECTOR URBANIZABLE DETALLADA
- CLAVE DE SOLO URBANIZABLE NON DELIMITADO
- SOLOS RÚSTICOS DE PROTECCIÓN
- RPO ORDINARIO RPAP AGRARIO-PAISAXÍSTICO
- RPF FORESTAL RPEN ESPACIOS NATURAIS
- RPI INFRAESTRUCTURAS RPAC AUGAS E CAUCES
- RPC COSTAS
- SOLO RÚSTICO DE PROTECCIÓN ARQUEOLÓXICA
- SISTEMA XERAL DE ZONAS VERDES
- SISTEMAS LOCAIS DE ESPACIOS LIBRES E ZONAS VERDES
- CS - CESIÓN DE USO DE SUPERFICIE
- P - ESPACIO LIBRE PRIVADO
- SISTEMA XERAL DE EQUIPAMENTOS
- EQUIPAMENTOS LOCAIS
- AD ADMINISTRATIVO D DEPORTIVO
- SC SOCIOCULTURAL S,P SERVIZOS PÚBLICOS
- S SANITARIO T TRANSPORTE
- AS ASISTENCIAL R RELIXIOSO
- E ESCOLAR CE CEMITERIOS
- P PRIVADO
- SISTEMAS XERAIS
- COMUNICACIÓN E TRANSPORTE - SERVIZOS E INFRAESTRUCTURAS
- SXAP S.X. AEROPORTUARIO SXE S.X. REDE ELÉCTRICA
- SXP S.X. PORTUARIO SXA S.X. ABASTECIMENTO
- SXF S.X. FERROVIARIO SXD S.X. SANEAMENTO E DEPURACIÓN
- ÁREA DE PROTECCIÓN INTEGRAL DE ELEMENTOS ARQUEOLÓXICOS
- ÁREA DE RESPECTO DE ELEMENTOS ARQUEOLÓXICOS
- * A_001
- ELEMENTO CATALOGADO / CLAVE
- ÁMBITO DE PROTECCIÓN DOS ELEMENTOS ARQUITECTÓNICOS CATALOGADOS



- LIMITE DO TERMO MUNICIPAL
- DELIMITACIÓN PARROQUIAL
- LIÑA DA RIBEIRA DO MAR
- LIÑA DO DOMINIO PÚBLICO MARÍTIMO-TERRESTRE
- LIÑA DA SERVIZUME DE PROTECCIÓN
- LIÑA DO SERVIZO PORTUARIO
- LIÑA DA SERVIZUME AERONÁUTICA

CLAVES DAS ÁREAS DE PLANEAMENTO DE DESENVOLVEMENTO

ÁREA DE PLANEAMENTO INCORPORADO	[SPI / API-N°]	NÚMERO DE IDENTIFICACIÓN
ÁREAS DE ORDENACIÓN PORMENORIZADA	[AOP-N°]	NÚMERO DE IDENTIFICACIÓN
ÁMBITO DE SOLO URBANO NON CONSOLIDADO	[A-N°-N°]	NÚMERO DE IDENTIFICACIÓN
	NÚMERO DE DISTRITO	
ÁMBITO DE ORDENACIÓN DETALLADA	[AOD-N°]	NÚMERO DE IDENTIFICACIÓN
SECTOR DE ORDENACIÓN DETALLADA	[SOD-N°]	NÚMERO DE IDENTIFICACIÓN
CLAVE DO NÚCLEO RURAL	[NÚC-N°]	NÚMERO DE IDENTIFICACIÓN

consultora galega s.l.
RUA SAN MARTÍN, 36, PONTEVEDRA

ASOOL. POLO EDIFICIO

PLANO Nº: **SERIE 2**

FOLLA: **7 - H**

ESCALA: 1/2.000

DECEMBRO 2009

PLAN XERAL DE ORDENACIÓN MUNICIPAL
XERENCIA MUNICIPAL DE URBANISMO
CONCELLO DE VIGO

ORDENACIÓN PORMENORIZADA DOS SOLOS URBANO E DE NÚCLEO RURAL. ELEMENTOS CATALOGADOS

V.6 DOCUMENTO APROBADO DEFINITIVAMENTE
POR ORDES DE 16/05/2008 E 13/07/2009