

RIA DE VIGO

* S_016

SXP

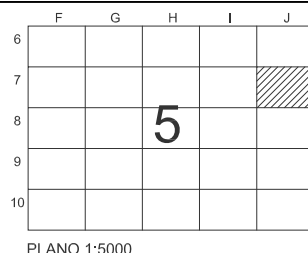
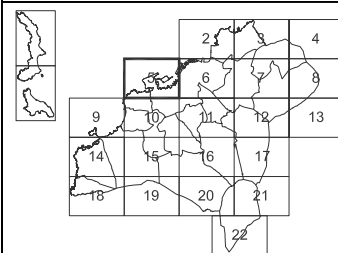
Porto Pesqueiro

SXP

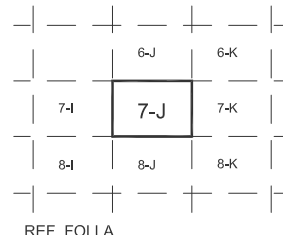
RIA DE VIGO

ENSEADA DE BOUZAS

- LÍMITE DO SOLO URBANO
- LÍMITE DO SOLO DE NÚCLEO RURAL
- DELIMITACIÓN DE PLANS ESPECIAIS
- SOLO URBANO CONSOLIDADO
- ÁREA DE ORDENACIÓN PORMENORIZADA
- ACTUACIÓN AILLADA EN SU ÁREA DE PLANEAMENTO INCORPORADO
- LÍMITE DE ORDENANZA
- LÍMITE GRAO DA ORDENANZA
- ORDENANZA E GRAO
- ALÍNEA EXTERIOR
- ALÍNEA INTERIOR
- VIARIO PROPOSTO
- PASAXE INTERIOR COUZADA
- ÁREA DE NORMALIZACIÓN DE PARCELAS
- SOLO URBANO NON CONSOLIDADO
- ÁMBITO DE PLANEAMENTO REMITIDO
- ÁMBITO DE ORDENACIÓN DETALLADA
- SOLO URBANIZABLE DELIMITADO
- SOLO URBANIZABLE NON DELIMITADO
- CLAVE DE SECTOR URBANIZABLE DETALLADA
- SECTOR DE ORDENACIÓN DETALLADA
- CLAVE DE SOLO URBANIZABLE NON DELIMITADO
- SOLOS RÚSTICOS DE PROTECCIÓN
- RPO ORDINARIO
- RPAP AGRARIO-PAISAXÍSTICO
- RPF FORESTAL
- RPEN ESPACIOS NATURAIS
- RPI INFRAESTRUCTURAS
- RPAC AUGAS E CAUCES
- RPC COSTAS
- SOLO RÚSTICO DE PROTECCIÓN ARQUEOLÓXICA
- SISTEMA XERAL DE ZONAS VERDES
- SISTEMAS LOCAIS DE ESPACIOS LIBRES E ZONAS VERDES
- C S - CESIÓN DE USO DE SUPERFICIE
- P - ESPACIO LIBRE PRIVADO
- SISTEMA XERAL DE EQUIPAMENTOS
- EQUIPAMENTOS LOCAIS
- AD ADMINISTRATIVO
- D DEPORTIVO
- SC SOCIOCULTURAL
- S,P SERVIZOS PÚBLICOS
- S SANITARIO
- T TRANSPORTE
- AS ASISTENCIAL
- R RELIXIOSO
- E ESCOLAR
- CE CEMITERIOS
- P PRIVADO
- SISTEMAS XERAIS
- COMUNICACIÓN E TRANSPORTE
- SERVIZOS E INFRAESTRUCTURAS
- SXAP S.X. AEROPORTUARIO
- SXE S.X. REDE ELÉCTRICA
- SXP S.X. PORTUARIO
- SXA S.X. ABASTECIMENTO
- SXF S.X. FERROVIARIO
- SXD S.X. SANEAMENTO E DEPURACIÓN
- ÁREA DE PROTECCIÓN INTEGRAL DE ELEMENTOS ARQUEOLÓXICOS
- ÁREA DE RESPECTO DE ELEMENTOS ARQUEOLÓXICOS
- * A_001 ELEMENTO CATALOGADO / CLAVE
- ÁMBITO DE PROTECCIÓN DOS ELEMENTOS ARQUITECTÓNICOS CATALOGADOS



PLANO 1:5000



REF. FOLLA

- LÍMITE DO TERMO MUNICIPAL
- DELIMITACIÓN PARROQUIAL
- LIÑA DA RIBEIRA DO MAR
- LIÑA DO DOMINIO PÚBLICO MARÍTIMO-TERRESTRE
- LIÑA DA SERVIZUME DE PROTECCIÓN
- LIÑA DO SERVIZO PORTUARIO
- LIÑA DA SERVIZUME AERONÁUTICA

CLAVES DAS ÁREAS DE PLANEAMENTO DE DESENVOLVIMENTO

ÁREA DE PLANEAMENTO INCORPORADO	[SPI / API-N°]	NÚMERO DE IDENTIFICACIÓN
ÁREAS DE ORDENACIÓN PORMENORIZADA	[AOP-N°]	NÚMERO DE IDENTIFICACIÓN
ÁMBITO DE SOLO URBANO NON CONSOLIDADO	[A-N°-N°]	NÚMERO DE IDENTIFICACIÓN
	NÚMERO DE DISTRITO	
ÁMBITO DE ORDENACIÓN DETALLADA	[AOD-N°]	NÚMERO DE IDENTIFICACIÓN
SECTOR DE ORDENACIÓN DETALLADA	[SOD-N°]	NÚMERO DE IDENTIFICACIÓN
CLAVE DO NÚCLEO RURAL	[NUC-N°]	NÚMERO DE IDENTIFICACIÓN

consultora galega s.l.
RUA SAN MARTÍN, 34, PONTEVEDRA
ASOLO, POLO EQUINO

PLANO Nº: SERIE 2
FOLLA: 7 - J
ESCALA: 1/2.000
DECEMBRO 2009

PLAN XERAL DE ORDENACIÓN MUNICIPAL
XERENCIA MUNICIPAL DE URBANISMO
CONCELLO DE VIGO

ORDENACIÓN PORMENORIZADA DOS SOLOS URBANO
E DE NÚCLEO RURAL. ELEMENTOS CATALOGADOS

V.6 DOCUMENTO APROBADO DEFINITIVAMENTE
POR ORDES DE 16/05/2008 E 13/07/2009