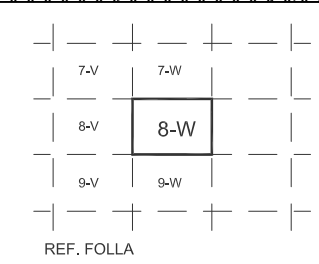
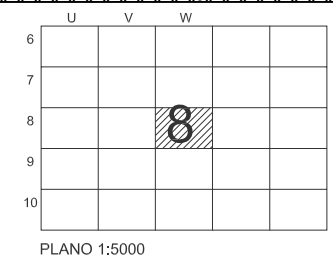
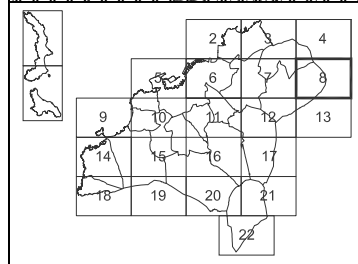




	LÍMITE DO SOLO URBANO
	LÍMITE DO SOLO DE NÚCLEO RURAL
	DELIMITACIÓN DE PLANS ESPECIAIS
	SOLO URBANO CONSOLIDADO
AOP AA API	ÁREA DE ORDENACIÓN PORMENORIZADA ACTUACIÓN AILLADA EN SU ÁREA DE PLANEAMENTO INCORPORADO
	LÍMITE DE ORDENANZA
	LÍMITE GRAO DA ORDENANZA
10²	ORDENANZA E GRAO
	ALÍNEA EXTERIOR
	ALÍNEA INTERIOR
	VIARIO PROPOSTO
	PASAXE INTERIOR COUZADA
	ÁREA DE NORMALIZACIÓN DE PARCELAS
	SOLO URBANO NON CONSOLIDADO
APR AOD	ÁMBITO DE PLANEAMENTO REMITIDO ÁMBITO DE ORDENACIÓN DETALLADA
	SOLO URBANIZABLE DELIMITADO
	SOLO URBANIZABLE NON DELIMITADO
S-01-R SOD SUND-01	CLAVE DE SECTOR URBANIZABLE DETALLADA SECTOR DE ORDENACIÓN DETALLADA CLAVE DE SOLO URBANIZABLE NO DELIMITADO
	SOLOS RÚSTICOS DE PROTECCIÓN
RPO	ORDINARIO
RPF	FORESTAL
RPI	INFRAESTRUCTURAS
RPC	COSTAS
RPAP	AGRARIO-PAISAXÍSTICO
RPEN	ESPACIOS NATURAIS
RPAC	AUGAS E CAUCES
	SOLO RÚSTICO DE PROTECCIÓN ARQUEOLÓXICA
	SISTEMA XERAL DE ZONAS VERDES
	SISTEMAS LOCAIS DE ESPACIOS LIBRES E ZONAS VERDES
C S	- CESIÓN DE USO DE SUPERFICIE
P	- ESPACIO LIBRE PRIVADO
	SISTEMA XERAL DE EQUIPAMENTOS
	EQUIPAMENTOS LOCAIS
AD	ADMINISTRATIVO
SC	SOCIOCULTURAL
S	SANITARIO
AS	ASISTENCIAL
E	ESCOLAR
P	PRIVADO
D	DEPORTIVO
S,P	SERVIZOS PÚBLICOS
T	TRANSPORTE
R	RELIXIOSO
CE	CEMITERIOS
	- SISTEMAS XERAIS
SXAP	S.X. AEROPORTUARIO
SXP	S.X. PORTUARIO
SXF	S.X. FERROVIARIO
	- SERVICIOS E INFRAESTRUCTURAS
SXE	S.X. REDE ELECTRICA
SXA	S.X. ABASTECIMENTO
SXD	S.X. SANEAMENTO E DEPURACIÓN
	ÁREA DE PROTECCIÓN INTEGRAL DE ELEMENTOS ARQUEOLÓXICOS
	ÁREA DE RESPECTO DE ELEMENTOS ARQUEOLÓXICOS
*	ELEMENTO CATALOGADO / CLAVE
A_001	ÁMBITO DE PROTECCIÓN DOS ELEMENTOS ARQUITECTÓNICOS CATALOGADOS



	LÍMITE DO TERMO MUNICIPAL
	DELIMITACIÓN PARROQUIAL
	LIÑA DA RIBEIRA DO MAR
	LIÑA DO DOMINIO PÚBLICO MARÍTIMO-TERRESTRE
	LIÑA DA SERVIZUME DE PROTECCIÓN
	LIÑA DO SERVIZO PORTUARIO
	LIÑA DA SERVIZUME AERONÁUTICA

CLAVES DAS ÁREAS DE PLANEAMENTO DE DESENVOLVEMENTO	
	ÁREA DE PLANEAMENTO INCORPORADO
	ÁREAS DE ORDENACIÓN PORMENORIZADA
	ÁMBITO DE SOLO URBANO NON CONSOLIDADO
	ÁMBITO DE ORDENACIÓN DETALLADA
	SECTOR DE ORDENACIÓN DETALLADA
	CLAVE DO NÚCLEO RURAL

consultora galega s.l.
RUA SAN MARTÍN, 34, PONTEVEDRA
41001, POLO EGURDIA

PLANO Nº: **SERIE 2**
FOLLA: **8 - W**
ESCALA: 1/2.000
DECEMBRO 2009

PLAN XERAL DE ORDENACIÓN MUNICIPAL
XERENCIA MUNICIPAL DE URBANISMO
CONCELLO DE VIGO

ORDENACIÓN PORMENORIZADA DOS SOLOS URBANO E DE NÚCLEO RURAL. ELEMENTOS CATALOGADOS

V.6 DOCUMENTO APROBADO DEFINITIVAMENTE POR ORDES DE 16/05/2008 E 13/07/2009