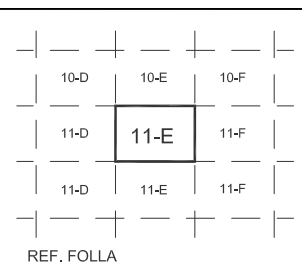
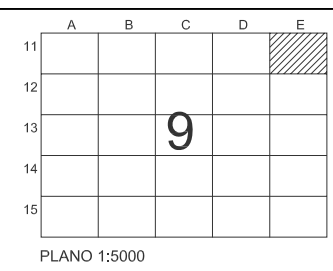
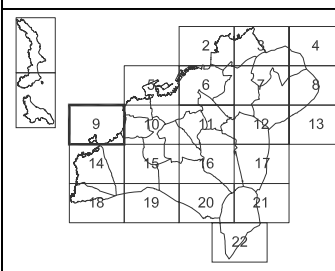


|                                                                                                                                            |                                                                                                                         |
|--------------------------------------------------------------------------------------------------------------------------------------------|-------------------------------------------------------------------------------------------------------------------------|
|                                                                                                                                            | LÍMITE DO SOLO URBANO<br>LÍMITE DO SOLO DE NÚCLEO RURAL<br>DELIMITACIÓN DE PLANS ESPECIAIS                              |
|                                                                                                                                            | SOLO URBANO CONSOLIDADO                                                                                                 |
| <b>AOP</b><br><b>AA</b><br><b>API</b>                                                                                                      | ÁREA DE ORDENACIÓN PORMENORIZADA<br>ACTUACIÓN AILLADA EN SU ÁREA DE PLANEAMENTO INCORPORADO                             |
|                                                                                                                                            | LÍMITE DE ORDENANZA<br>LÍMITE GRAO DA ORDENANZA                                                                         |
| <b>10</b> <sup>2</sup>                                                                                                                     | ORDENANZA E GRAO                                                                                                        |
|                                                                                                                                            | ALÍNEACIÓN EXTERIOR<br>ALÍNEACIÓN INTERIOR<br>VIARIO PROPOSTO                                                           |
|                                                                                                                                            | PASAXE INTERIOR COUZADA<br>ÁREA DE NORMALIZACIÓN DE PARCELAS                                                            |
|                                                                                                                                            | SOLO URBANO NON CONSOLIDADO                                                                                             |
| <b>APR</b><br><b>AOD</b>                                                                                                                   | ÁMBITO DE PLANEAMENTO REMITIDO<br>ÁMBITO DE ORDENACIÓN DETALLADA                                                        |
|                                                                                                                                            | SOLO URBANIZABLE DELIMITADO<br>SOLO URBANIZABLE NON DELIMITADO                                                          |
| <b>S-01-R</b><br><b>SOD</b><br><b>SUND-01</b>                                                                                              | CLAVE DE SECTOR URBANIZABLE DETALLADA<br>SECTOR DE ORDENACIÓN DETALLADA<br>CLAVE DE SOLO URBANIZABLE NON DELIMITADO     |
|                                                                                                                                            | SOLOS RÚSTICOS DE PROTECCIÓN                                                                                            |
| <b>RPO</b> ORDINARIO<br><b>RPF</b> FORESTAL<br><b>RPI</b> INFRAESTRUCTURAS<br><b>RPC</b> COSTAS                                            | <b>RPAP</b> AGRARIO-PAISAXÍSTICO<br><b>RPEN</b> ESPACIOS NATURAIS<br><b>RPAC</b> AUGAS E CAUCES                         |
|                                                                                                                                            | SOLO RÚSTICO DE PROTECCIÓN ARQUEOLÓXICA                                                                                 |
|                                                                                                                                            | SISTEMA XERAL DE ZONAS VERDES                                                                                           |
|                                                                                                                                            | SISTEMAS LOCAIS DE ESPACIOS LIBRES E ZONAS VERDES                                                                       |
| <b>C</b><br><b>S</b><br><b>P</b>                                                                                                           | - CESIÓN DE USO DE SUPERFICIE<br>- ESPACIO LIBRE PRIVADO                                                                |
|                                                                                                                                            | SISTEMA XERAL DE EQUIPAMENTOS<br>EQUIPAMENTOS LOCAIS                                                                    |
| <b>AD</b> ADMINISTRATIVO<br><b>SC</b> SOCIOCULTURAL<br><b>S</b> SANITARIO<br><b>AS</b> ASISTENCIAL<br><b>E</b> ESCOLAR<br><b>P</b> PRIVADO | <b>D</b> DEPORTIVO<br><b>S,P</b> SERVIZOS PÚBLICOS<br><b>T</b> TRANSPORTE<br><b>R</b> RELIXIOSO<br><b>CE</b> CEMITERIOS |
|                                                                                                                                            | - COMUNICACIÓN E TRANSPORTE<br>- SERVIZOS E INFRAESTRUCTURAS                                                            |
| <b>SXAP</b> S.X. AEROPORTUARIO<br><b>SXP</b> S.X. PORTUARIO<br><b>SXF</b> S.X. FERROVIARIO                                                 | <b>SXE</b> S.X. REDE ELÉCTRICA<br><b>SXA</b> S.X. ABASTECIMENTO<br><b>SXD</b> S.X. SANEAMENTO E DEPURACIÓN              |
|                                                                                                                                            | ÁREA DE PROTECCIÓN INTEGRAL DE ELEMENTOS ARQUEOLÓXICOS<br>ÁREA DE RESPECTO DE ELEMENTOS ARQUEOLÓXICOS                   |
| <b>*</b><br><b>A_001</b>                                                                                                                   | ELEMENTO CATALOGADO / CLAVE<br>ÁMBITO DE PROTECCIÓN DOS ELEMENTOS ARQUITECTÓNICOS CATALOGADOS                           |



|  |                                            |
|--|--------------------------------------------|
|  | LÍMITE DO TERMO MUNICIPAL                  |
|  | DELIMITACIÓN PARROQUIAL                    |
|  | LIÑA DA RIBEIRA DO MAR                     |
|  | LIÑA DO DOMINIO PÚBLICO MARÍTIMO-TERRESTRE |
|  | LIÑA DA SERVIZUME DE PROTECCIÓN            |
|  | LIÑA DO SERVIZO PORTUARIO                  |
|  | LIÑA DA SERVIZUME AERONÁUTICA              |

CLAVES DAS ÁREAS DE PLANEAMENTO DE DESENVOLVEMENTO

|                                       |                    |                          |
|---------------------------------------|--------------------|--------------------------|
| ÁREA DE PLANEAMENTO INCORPORADO       | [SPI / API-Nº]     | NÚMERO DE IDENTIFICACIÓN |
| ÁREAS DE ORDENACIÓN PORMENORIZADA     | [AOP-Nº]           | NÚMERO DE IDENTIFICACIÓN |
| ÁMBITO DE SOLO URBANO NON CONSOLIDADO | [A-Nº-Nº]          | NÚMERO DE IDENTIFICACIÓN |
|                                       | NÚMERO DE DISTRITO |                          |
| ÁMBITO DE ORDENACIÓN DETALLADA        | [AOD-Nº]           | NÚMERO DE IDENTIFICACIÓN |
| SECTOR DE ORDENACIÓN DETALLADA        | [SOD-Nº]           | NÚMERO DE IDENTIFICACIÓN |
| CLAVE DO NÚCLEO RURAL                 | [NÚC-Nº]           | NÚMERO DE IDENTIFICACIÓN |

**consultora galega s.l.**  
RUA SAN MARTÍN, 34, PONTEVEDRA  
ASO. POLO EDIFICIO

|           |                 |
|-----------|-----------------|
| PLANO Nº: | SERIE 2         |
| FOLLA:    | 11 - E          |
| ESCALA:   | 1/2.000         |
|           | 0 5 10 20 30 40 |
|           | DECEMBRO 2009   |

**PLAN XERAL DE ORDENACIÓN MUNICIPAL**  
XERENCIA MUNICIPAL DE URBANISMO  
CONCELLO DE VIGO

**ORDENACIÓN PORMENORIZADA DOS SOLOS URBANO E DE NÚCLEO RURAL. ELEMENTOS CATALOGADOS**

**V.6** DOCUMENTO APROBADO DEFINITIVAMENTE  
POR ORDES DE 16/05/2008 E 13/07/2009