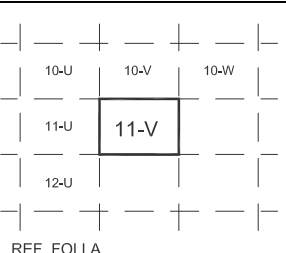
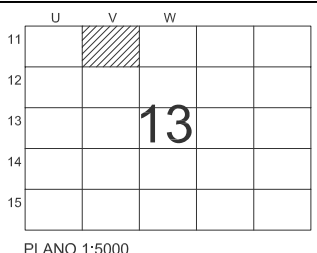
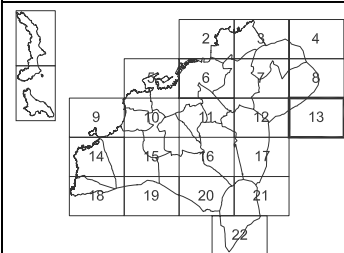


TERMINO MUNICIPAL DE MOS

	LÍMITE DO SOLO URBANO LÍMITE DO SOLO DE NÚCLEO RURAL DELIMITACIÓN DE PLANS ESPECIAIS
	SOLO URBANO CONSOLIDADO
AOP AA API	ÁREA DE ORDENACIÓN PORMENORIZADA ACTUACIÓN AILLADA EN SU ÁREA DE PLANEAMENTO INCORPORADO
	LÍMITE DE ORDENANZA
	LÍMITE GRAO DA ORDENANZA
102°	ORDENANZA E GRAO
	ALÍNEA EXTERIOR
	ALÍNEA INTERIOR
	VIARIO PROPOSTO
	PASAXE INTERIOR COUZADA
	ÁREA DE NORMALIZACIÓN DE PARCELAS
	SOLO URBANO NON CONSOLIDADO
APR AOD	ÁMBITO DE PLANEAMENTO REMITIDO ÁMBITO DE ORDENACIÓN DETALLADA
	SOLO URBANIZABLE DELIMITADO
	SOLO URBANIZABLE NON DELIMITADO
S-01-R SOD SUND-01	CLAVE DE SECTOR URBANIZABLE DETALLADA CLAVE DE SOLO URBANIZABLE NO DELIMITADO
	SOLOS RÚSTICOS DE PROTECCIÓN
RPO	ORDINARIO
RPAP	AGRARIO-PAISAXÍSTICO
RPF	FORESTAL
RPEN	ESPACIOS NATURAIS
RPI	INFRAESTRUCTURAS
RPAC	AUGAS E CAUCES
RPC	COSTAS
	SOLO RÚSTICO DE PROTECCIÓN ARQUEOLÓXICA
	SISTEMA XERAL DE ZONAS VERDES
	SISTEMAS LOCAIS DE ESPACIOS LIBRES E ZONAS VERDES
C S P	- CESIÓN DE USO DE SUPERFICIE - ESPACIO LIBRE PRIVADO
	SISTEMA XERAL DE EQUIPAMENTOS
	EQUIPAMENTOS LOCAIS
AD	ADMINISTRATIVO
D	DEPORTIVO
SC	SOCIOCULTURAL
S,P	SERVIZOS PÚBLICOS
S	SANITARIO
T	TRANSPORTE
AS	ASISTENCIAL
R	RELIXIOSO
E	ESCOLAR
CE	CEMITERIOS
P	PRIVADO
	- SISTEMAS XERAIS
	- COMUNICACIÓN E TRANSPORTE
SXAP	S.X. AEROPORTUARIO
SXE	S.X. REDE ELECTRICA
SXP	S.X. PORTUARIO
SXA	S.X. ABASTECIMENTO
SXF	S.X. FERROVIARIO
SXD	S.X. SANEAMENTO E DEPURACIÓN
	ÁREA DE PROTECCIÓN INTEGRAL DE ELEMENTOS ARQUEOLÓXICOS
	ÁREA DE RESPECTO DE ELEMENTOS ARQUEOLÓXICOS
*	ELEMENTO CATALOGADO / CLAVE
A_001	ELEMENTO CATALOGADO / CLAVE
	ÁMBITO DE PROTECCIÓN DOS ELEMENTOS ARQUITECTÓNICOS CATALOGADOS



	LÍMITE DO TERMO MUNICIPAL
	DELIMITACIÓN PARROQUIAL
	LIÑA DA RIBEIRA DO MAR
	LIÑA DO DOMINIO PÚBLICO MARÍTIMO-TERRESTRE
	LIÑA DA SERVIZUME DE PROTECCIÓN
	LIÑA DO SERVIZO PORTUARIO
	LIÑA DA SERVIZUME AERONÁUTICA

CLAVES DAS ÁREAS DE PLANEAMENTO DE DESENVOLVEMENTO

ÁREA DE PLANEAMENTO INCORPORADO	[SPI / API-N°]	NÚMERO DE IDENTIFICACIÓN
ÁREAS DE ORDENACIÓN PORMENORIZADA	[AOP-N°]	NÚMERO DE IDENTIFICACIÓN
ÁMBITO DE SOLO URBANO NON CONSOLIDADO	[A-N°-N°]	NÚMERO DE IDENTIFICACIÓN
	NÚMERO DE DISTRITO	
ÁMBITO DE ORDENACIÓN DETALLADA	[AOD-N°]	NÚMERO DE IDENTIFICACIÓN
SECTOR DE ORDENACIÓN DETALLADA	[SOD-N°]	NÚMERO DE IDENTIFICACIÓN
CLAVE DO NÚCLEO RURAL	[NÚC-N°]	NÚMERO DE IDENTIFICACIÓN

consultora galega s.l.
RUA SAN MARTÍN, 34, PONTEVEDRA
ASO. POLO EDIFICIO

PLANO Nº:	SERIE 2
FOLLA:	11 - V
ESCALA:	1/2.000
DECEMBRO 2009	

PLAN XERAL DE ORDENACIÓN MUNICIPAL
XERENCIA MUNICIPAL DE URBANISMO
CONCELLO DE VIGO

ORDENACIÓN PORMENORIZADA DOS SOLOS URBANO E DE NÚCLEO RURAL. ELEMENTOS CATALOGADOS

V.6 DOCUMENTO APROBADO DEFINITIVAMENTE POR ORDES DE 16/05/2008 E 13/07/2009