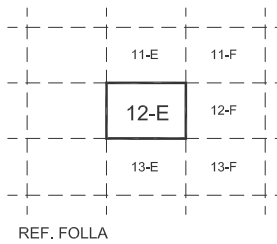
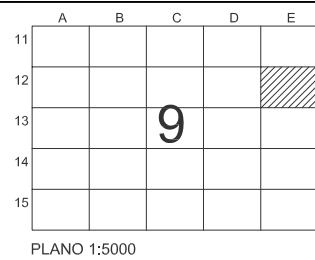
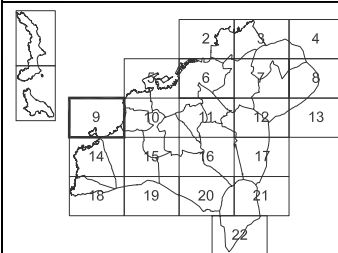





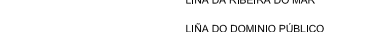
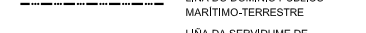
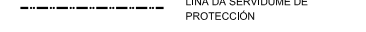

RÍA DE VIGO

Aa Queimadas

RÍA DE VIGO

-  LIMITE DO SOLO URBANO
-  LIMITE DO SOLO DE NÚCLEO RURAL
-  DELIMITACIÓN DE PLANS ESPECIAIS
-  SOLO URBANO CONSOLIDADO
-  ÁREA DE ORDENACIÓN PORMENORIZADA
-  ACTUACIÓN AILLADA EN SU ÁREA DE PLANEAMENTO INCORPORADO
-  LIMITE DE ORDENANZA
-  LIMITE GRAO DA ORDENANZA
-  ORDENANZA E GRAO
-  ALIÑACIÓN EXTERIOR
-  ALIÑACIÓN INTERIOR
-  VIARIO PROPOSTO
-  PASAXE INTERIOR COUZADA
-  ÁREA DE NORMALIZACIÓN DE PARCELAS
-  SOLO URBANO NON CONSOLIDADO
-  ÁMBITO DE PLANEAMENTO REMITIDO
-  ÁMBITO DE ORDENACIÓN DETALLADA
-  SOLO URBANIZABLE DELIMITADO
-  SOLO URBANIZABLE NON DELIMITADO
-  CLAVE DE SECTOR URBANIZABLE
-  SECTOR DE ORDENACIÓN DETALLADA
-  CLAVE DE SOLO URBANIZABLE NON DELIMITADO
-  SOLOS RÚSTICOS DE PROTECCIÓN
-  RPO ORDINARIO
-  RPF FORESTAL
-  RPI INFRAESTRUCTURAS
-  RPC COSTAS
-  RPAP AGRARIO-PAISAXÍSTICO
-  RPEN ESPACIOS NATURAIS
-  RPAC AUGAS E CAUCES
-  SOLO RÚSTICO DE PROTECCIÓN ARQUEOLÓXICA
-  SISTEMA XERAL DE ZONAS VERDES
-  SISTEMAS LOCAIS DE ESPACIOS LIBRES E ZONAS VERDES
-  C S - CESIÓN DE USO DE SUPERFICIE
-  P - ESPACIO LIBRE PRIVADO
-  SISTEMA XERAL DE EQUIPAMENTOS
-  EQUIPAMENTOS LOCAIS
-  AD ADMINISTRATIVO
-  SC SOCIOCULTURAL
-  S SANITARIO
-  AS ASISTENCIAL
-  E ESCOLAR
-  P PRIVADO
-  D DEPORTIVO
-  S,P SERVICIOS PÚBLICOS
-  T TRANSPORTE
-  R RELIXIOSO
-  CE CEMITERIOS
-  - SISTEMAS XERAIS
-  - COMUNICACIÓN E TRANSPORTE
-  - SERVICIOS E INFRAESTRUCTURAS
-  SXAP S.X. AEROPORTUARIO
-  SXP S.X. PORTUARIO
-  SXF S.X. FERROVIARIO
-  SXE S.X. REDE ELÉCTRICA
-  SXA S.X. ABASTECIMIENTO
- SXD S.X. SANEAMIENTO E DEPURACIÓN
- ÁREA DE PROTECCIÓN INTEGRAL DE ELEMENTOS ARQUEOLÓXICOS
- ÁREA DE RESPECTO DE ELEMENTOS ARQUEOLÓXICOS
- * A_001 ELEMENTO CATALOGADO / CLAVE
- ÁMBITO DE PROTECCIÓN DOS ELEMENTOS ARQUITECTÓNICOS CATALOGADOS




-  LIMITE DO TERMO MUNICIPAL
-  DELIMITACIÓN PARROQUIAL
-  LIÑA DA RIBEIRA DO MAR
-  LIÑA DO DOMINIO PÚBLICO MARÍTIMO-TERRESTRE
-  LIÑA DA SERVIZUME DE PROTECCIÓN
-  LIÑA DO SERVIZO PORTUARIO
-  LIÑA DA SERVIZUME AERONÁUTICA

CLAVES DAS ÁREAS DE PLANEAMENTO DE DESENVOLVEMENTO

ÁREA DE PLANEAMENTO INCORPORADO	[SPI / API-Nº]	NÚMERO DE IDENTIFICACIÓN
ÁREAS DE ORDENACIÓN PORMENORIZADA	[AOP-Nº]	NÚMERO DE IDENTIFICACIÓN
ÁMBITO DE SOLO URBANO NON CONSOLIDADO	[A-Nº-Nº]	NÚMERO DE IDENTIFICACIÓN
	NÚMERO DE DISTRITO	
ÁMBITO DE ORDENACIÓN DETALLADA	[AOD-Nº]	NÚMERO DE IDENTIFICACIÓN
SECTOR DE ORDENACIÓN DETALLADA	[SOD-Nº]	NÚMERO DE IDENTIFICACIÓN
CLAVE DO NÚCLEO RURAL	[NÚC-Nº]	NÚMERO DE IDENTIFICACIÓN

consultora galega s.l.
RUA SAN MARTÍN, 34, PONTEVEDRA
ASO. POLO EDIFICIO



PLANO Nº: SERIE 2
FOLLA: 12-E
ESCALA: 1/2.000
DECEMBRO 2009

PLAN XERAL DE ORDENACIÓN MUNICIPAL
XERENCIA MUNICIPAL DE URBANISMO
CONCELLO DE VIGO

ORDENACIÓN PORMENORIZADA DOS SOLOS URBANO
E DE NÚCLEO RURAL. ELEMENTOS CATALOGADOS

V.6 DOCUMENTO APROBADO DEFINITIVAMENTE
POR ORDES DE 16/05/2008 E 13/07/2009