

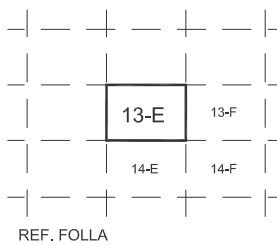
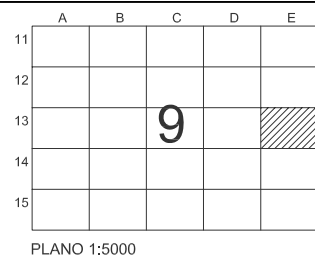
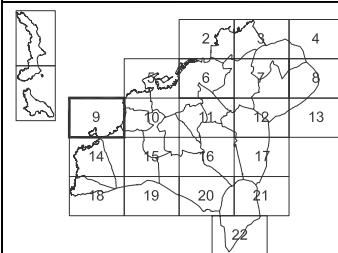
RIA DE VIGO

RIA DE VIGO

RPC

Plaza de San

- LIMITE DO SOLO URBANO  
LIMITE DO SOLO DE NÚCLEO RURAL  
DELIMITACIÓN DE PLANS ESPECIAIS
- SOLO URBANO CONSOLIDADO
- AOP  
AA  
API
- ÁREA DE ORDENACIÓN PORMENORIZADA  
ACTUACIÓN AILLADA EN SU ÁREA DE PLANEAMENTO INCORPORADO  
LIMITE DE ORDENANZA  
LIMITE GRAO DA ORDENANZA
- 10<sup>2</sup>° ORDENANZA E GRAO
- ALIÑACIÓN EXTERIOR  
ALIÑACIÓN INTERIOR  
VIARIO PROPOSTO
- PASAXE INTERIOR COUZADA
- ÁREA DE NORMALIZACIÓN DE PARCELAS
- SOLO URBANO NON CONSOLIDADO
- APR  
AOD
- SOLO URBANIZABLE DELIMITADO  
SOLO URBANIZABLE NON DELIMITADO
- S-01-R  
SOD  
SUND-01
- CLAVE DE SECTOR URBANIZABLE DETALLADA  
CLAVE DE SOLO URBANIZABLE NON DELIMITADO
- SOLOS RÚSTICOS DE PROTECCIÓN
- RPO ORDINARIO      RPAP AGRARIO-PAISAXÍSTICO  
RPF FORESTAL      RPEN ESPACIOS NATURAIS  
RPI INFRAESTRUCTURAS      RPAC AUGAS E CAUCES  
RPC COSTAS
- SOLO RÚSTICO DE PROTECCIÓN ARQUEOLÓXICA
- SISTEMA XERAL DE ZONAS VERDES  
SISTEMAS LOCAIS DE ESPACIOS LIBRES E ZONAS VERDES
- C S - CESIÓN DE USO DE SUPERFICIE  
P - ESPACIO LIBRE PRIVADO
- SISTEMA XERAL DE EQUIPAMENTOS
- EQUIPAMENTOS LOCAIS
- AD ADMINISTRATIVO      D DEPORTIVO  
SC SOCIOCULTURAL      S,P SERVIZOS PÚBLICOS  
S SANITARIO      T TRANSPORTE  
AS ASISTENCIAL      R RELIXIOSO  
E ESCOLAR      CE CEMITERIOS  
P PRIVADO
- SISTEMAS XERAIS
- COMUNICACIÓN E TRANSPORTE      - SERVIZOS E INFRAESTRUCTURAS  
SXAP S.X. AEROPORTUARIO      SXE S.X. REDE ELÉCTRICA  
SXP S.X. PORTUARIO      SXA S.X. ABASTECEMENTO  
SXF S.X. FERROVIARIO      SXD S.X. SANEAMENTO E DEPURACIÓN
- ÁREA DE PROTECCIÓN INTEGRAL DE ELEMENTOS ARQUEOLÓXICOS  
ÁREA DE RESPECTO DE ELEMENTOS ARQUEOLÓXICOS  
\* A\_001 ELEMENTO CATALOGADO / CLAVE  
ÁMBITO DE PROTECCIÓN DOS ELEMENTOS ARQUITECTÓNICOS CATALOGADOS



- LIMITE DO TERMO MUNICIPAL
- DELIMITACIÓN PARROQUIAL
- LIÑA DA RIBEIRA DO MAR
- LIÑA DO DOMINIO PÚBLICO MARÍTIMO-TERRESTRE
- LIÑA DA SERVIZUME DE PROTECCIÓN
- LIÑA DO SERVIZO PORTUARIO
- LIÑA DA SERVIZUME AERONÁUTICA

CLAVES DAS ÁREAS DE PLANEAMENTO DE DESENVOLVEMENTO

ÁREA DE PLANEAMENTO INCORPORADO	[SPI / API-N°]	NÚMERO DE IDENTIFICACIÓN
ÁREAS DE ORDENACIÓN PORMENORIZADA	[AOP-N°]	NÚMERO DE IDENTIFICACIÓN
ÁMBITO DE SOLO URBANO NON CONSOLIDADO	[A-N°-N°]	NÚMERO DE IDENTIFICACIÓN
	NÚMERO DE DISTRITO	
ÁMBITO DE ORDENACIÓN DETALLADA	[AOD-N°]	NÚMERO DE IDENTIFICACIÓN
SECTOR DE ORDENACIÓN DETALLADA	[SOD-N°]	NÚMERO DE IDENTIFICACIÓN
CLAVE DO NÚCLEO RURAL	[NÚC-N°]	NÚMERO DE IDENTIFICACIÓN

**consultora galega s.l.**  
RUA SAN MARTÍN, 34, PONTEVEDRA

ASO. POLO EDIFICIO

PLANO Nº: SERIE 2  
FOLLA: 13 - E  
ESCALA: 1/2.000

DECEMBRO 2009

PLAN XERAL DE ORDENACIÓN MUNICIPAL  
XERENCIA MUNICIPAL DE URBANISMO  
CONCELLO DE VIGO

ORDENACIÓN PORMENORIZADA DOS SOLOS URBANO E DE NÚCLEO RURAL. ELEMENTOS CATALOGADOS

V.6 DOCUMENTO APROBADO DEFINITIVAMENTE POR ORDES DE 16/05/2008 E 13/07/2009