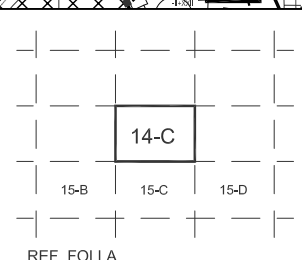
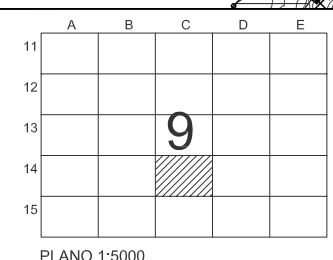
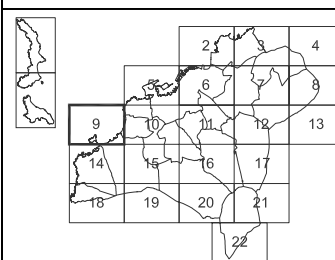
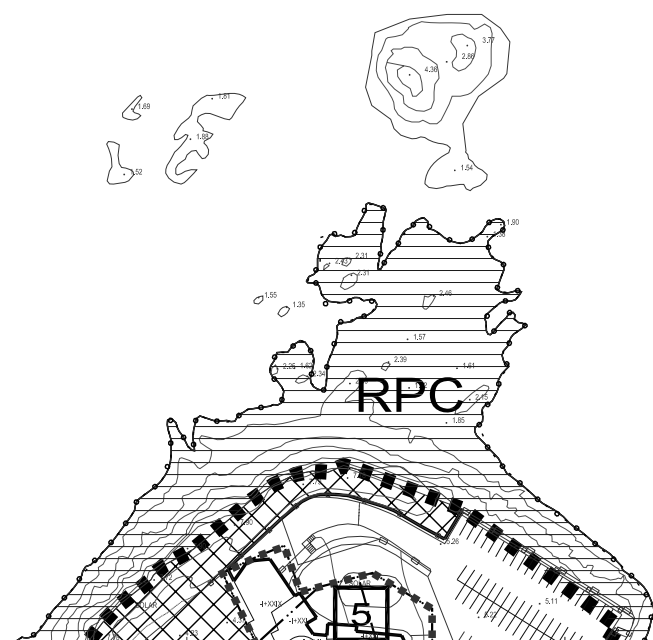


- LIMITE DO SOLO URBANO
- LIMITE DO SOLO DE NÚCLEO RURAL
- DELIMITACIÓN DE PLANS ESPECIAIS
- SOLO URBANO CONSOLIDADO
- ÁREA DE ORDENACIÓN PORMENORIZADA
- ACTUACIÓN AILLADA EN SU
- ÁREA DE PLANEAMENTO INCORPORADO
- LIMITE DE ORDENANZA
- LIMITE GRAO DA ORDENANZA
- ORDENANZA E GRAO
- ALIÑACIÓN EXTERIOR
- ALIÑACIÓN INTERIOR
- VIARIO PROPOSTO
- PASAXE INTERIOR COUZADA
- ÁREA DE NORMALIZACIÓN DE PARCELAS
- SOLO URBANO NON CONSOLIDADO
- ÁMBITO DE PLANEAMENTO REMITIDO
- ÁMBITO DE ORDENACIÓN DETALLADA
- SOLO URBANIZABLE DELIMITADO
- SOLO URBANIZABLE NON DELIMITADO
- CLAVE DE SECTOR URBANIZABLE
- SECTOR DE ORDENACIÓN DETALLADA
- CLAVE DE SOLO URBANIZABLE NO DELIMITADO
- SOLOS RÚSTICOS DE PROTECCIÓN
- RPO ORDINARIO
- RPF FORESTAL
- RPI INFRAESTRUCTURAS
- RPC COSTAS
- RPAP AGRARIO-PAISAJÍSTICO
- RPEN ESPACIOS NATURAIS
- RPAC AUGAS E CAUCES
- SOLO RÚSTICO DE PROTECCIÓN ARQUEOLÓXICA
- SISTEMA XERAL DE ZONAS VERDES
- SISTEMAS LOCAIS DE ESPACIOS LIBRES E ZONAS VERDES
- C S - CESIÓN DE USO DE SUPERFICIE
- P - ESPACIO LIBRE PRIVADO
- SISTEMA XERAL DE EQUIPAMENTOS
- EQUIPAMENTOS LOCAIS
- AD ADMINISTRATIVO
- SC SOCIOCULTURAL
- S SANITARIO
- AS ASISTENCIAL
- E ESCOLAR
- P PRIVADO
- D DEPORTIVO
- S.P SERVICIOS PÚBLICOS
- T TRANSPORTE
- R RELIXIOSO
- CE CEMITERIOS
- SISTEMAS XERAIS
- COMUNICACIÓN E TRANSPORTE
- SXAP S.X. AEROPORTUARIO
- SXP S.X. PORTUARIO
- SXF S.X. FERROVIARIO
- SERVICIOS E INFRAESTRUCTURAS
- SXE S.X. REDE ELÉCTRICA
- SXA S.X. ABASTECIMENTO
- SXD S.X. SANFAMENTO E DEPURACIÓN
- ÁREA DE PROTECCIÓN INTEGRAL DE ELEMENTOS ARQUEOLÓXICOS
- ÁREA DE RESPECTO DE ELEMENTOS ARQUEOLÓXICOS
- \* A\_001 ELEMENTO CATALOGADO / CLAVE
- ÁMBITO DE PROTECCIÓN DOS ELEMENTOS ARQUITECTÓNICOS CATALOGADOS



- LIMITE DO TERMO MUNICIPAL
- DELIMITACIÓN PARROQUIAL
- LIÑA DA RIBEIRA DO MAR
- LIÑA DO DOMINIO PÚBLICO MARÍTIMO-TERRESTRE
- LIÑA DA SERVIZUME DE PROTECCIÓN
- LIÑA DO SERVIZO PORTUARIO
- LIÑA DA SERVIZUME AERONÁUTICA

**CLAVES DAS ÁREAS DE PLANEAMENTO DE DESENVOLVEMENTO**

ÁREA DE PLANEAMENTO INCORPORADO	[SPI / API-N°]	NÚMERO DE IDENTIFICACIÓN
ÁREAS DE ORDENACIÓN PORMENORIZADA	[AOP-N°]	NÚMERO DE IDENTIFICACIÓN
ÁMBITO DE SOLO URBANO NON CONSOLIDADO	[A-N°-N°]	NÚMERO DE IDENTIFICACIÓN
	NÚMERO DE DISTRITO	
ÁMBITO DE ORDENACIÓN DETALLADA	[AOD-N°]	NÚMERO DE IDENTIFICACIÓN
SECTOR DE ORDENACIÓN DETALLADA	[SOD-N°]	NÚMERO DE IDENTIFICACIÓN
CLAVE DO NÚCLEO RURAL	[NÚC-N°]	NÚMERO DE IDENTIFICACIÓN

**consultora galega s.l.**  
RUA SAN MARTÍN, 36, PONTEVEDRA

ASOOL. POLO EMPREGO

PLANO Nº:	SERIE 2
FOLLA:	14 - C
ESCALA:	1/2.000
	0 5 10 20 30 40
	DECEMBRO 2009

**PLAN XERAL DE ORDENACIÓN MUNICIPAL**  
XERENCIA MUNICIPAL DE URBANISMO  
CONCELLO DE VIGO

**ORDENACIÓN PORMENORIZADA DOS SOLOS URBANO E DE NÚCLEO RURAL. ELEMENTOS CATALOGADOS**

**V.6** DOCUMENTO APROBADO DEFINITIVAMENTE  
POR ORDES DE 16/05/2008 E 13/07/2009