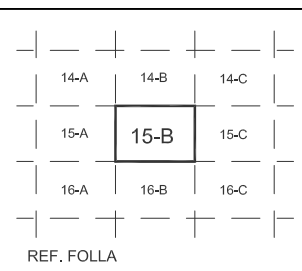
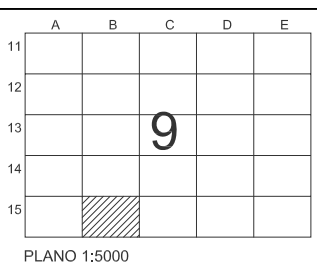
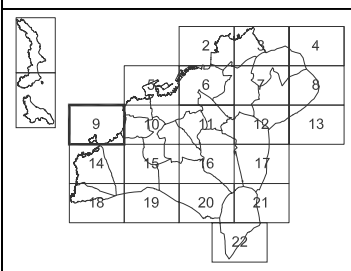


- LIMITE DO SOLO URBANO
- LIMITE DO SOLO DE NÚCLEO RURAL
- DELIMITACIÓN DE PLANS ESPECIAIS
- SOLO URBANO CONSOLIDADO
- AOP
- AA
- API
- LIMITE DE ORDENANZA
- LIMITE GRAO DA ORDENANZA
- ORDENANZA E GRAO
- ALIÑAÇÃO EXTERIOR
- ALIÑAÇÃO INTERIOR
- VIARIO PROPOSTO
- PASAXE INTERIOR COUZADA
- ÁREA DE NORMALIZACIÓN DE PARCELAS
- SOLO URBANO NON CONSOLIDADO
- APR
- AOD
- SOLO URBANIZABLE DELIMITADO
- SOLO URBANIZABLE NON DELIMITADO
- S-01-R
- SOD
- SUND-01
- SOLOS RÚSTICOS DE PROTECCIÓN
- RPO ORDINARIO
- RPF FORESTAL
- RPI INFRAESTRUCTURAS
- RPC COSTAS
- RPAP AGRARIO-PAISAJÍSTICO
- RPEN ESPACIOS NATURAIS
- RPAC AUGAS E CAUCES
- RPC COSTAS
- SOLO RÚSTICO DE PROTECCIÓN ARQUEOLÓXICA
- SISTEMA XERAL DE ZONAS VERDES
- SISTEMAS LOCAIS DE ESPACIOS LIBRES E ZONAS VERDES
- C S
- P
- CESIÓN DE USO DE SUPERFICIE
- ESPACIO LIBRE PRIVADO
- SISTEMA XERAL DE EQUIPAMENTOS
- EQUIPAMENTOS LOCAIS
- AD ADMINISTRATIVO
- SC SOCIOCULTURAL
- S SANITARIO
- AS ASISTENCIAL
- E ESCOLAR
- P PRIVADO
- D DEPORTIVO
- S.P SERVICIOS PÚBLICOS
- T TRANSPORTE
- R RELIXIOSO
- CE CEMITERIOS
- SISTEMAS XERAIS
- COMUNICACIÓN E TRANSPORTE
- SXAP S.X. AEROPORTUARIO
- SXP S.X. PORTUARIO
- SXF S.X. FERROVIARIO
- SERVICIOS E INFRAESTRUCTURAS
- SXE S.X. REDE ELÉCTRICA
- SXA S.X. ABASTECIMENTO
- SXD S.X. SANFAMENTO E DEPURACIÓN
- ÁREA DE PROTECCIÓN INTEGRAL DE ELEMENTOS ARQUEOLÓXICOS
- ÁREA DE RESPECTO DE ELEMENTOS ARQUEOLÓXICOS
- * A_001
- ELEMENTO CATALOGADO / CLAVE
- ÁMBITO DE PROTECCIÓN DOS ELEMENTOS ARQUITECTÓNICOS CATALOGADOS



- LIMITE DO TERMO MUNICIPAL
- DELIMITACIÓN PARROQUIAL
- LIÑA DA RIBEIRA DO MAR
- LIÑA DO DOMINIO PÚBLICO MARÍTIMO-TERRESTRE
- LIÑA DA SERVIZUME DE PROTECCIÓN
- LIÑA DO SERVIZO PORTUARIO
- LIÑA DA SERVIZUME AERONÁUTICA

CLAVES DAS ÁREAS DE PLANEAMENTO DE DESENVOLVEMENTO

ÁREA DE PLANEAMENTO INCORPORADO	[SPI / API-N°]	NÚMERO DE IDENTIFICACIÓN
ÁREAS DE ORDENACIÓN PORMENORIZADA	[AOP-N°]	NÚMERO DE IDENTIFICACIÓN
ÁMBITO DE SOLO URBANO NON CONSOLIDADO	[A-N°-N°]	NÚMERO DE IDENTIFICACIÓN
	NÚMERO DE DISTRITO	
ÁMBITO DE ORDENACIÓN DETALLADA	[AOD-N°]	NÚMERO DE IDENTIFICACIÓN
SECTOR DE ORDENACIÓN DETALLADA	[SOD-N°]	NÚMERO DE IDENTIFICACIÓN
CLAVE DO NÚCLEO RURAL	[NÚC-N°]	NÚMERO DE IDENTIFICACIÓN

consultora galega s.l.
 RUA SAN MARTÍN, 34, PONTEVEDRA
 4600. POLO EQUIPO

PLANO Nº: **SERIE 2**
 FOLLA: **15 - B**
 ESCALA: 1/2.000
 0 5 10 20 30 40
 DECEMBRO 2009

PLAN XERAL DE ORDENACIÓN MUNICIPAL
 XERENCIA MUNICIPAL DE URBANISMO
 CONCELLO DE VIGO

ORDENACIÓN PORMENORIZADA DOS SOLOS URBANO E DE NÚCLEO RURAL. ELEMENTOS CATALOGADOS

V.6 DOCUMENTO APROBADO DEFINITIVAMENTE
 POR ORDES DE 16/05/2008 E 13/07/2009