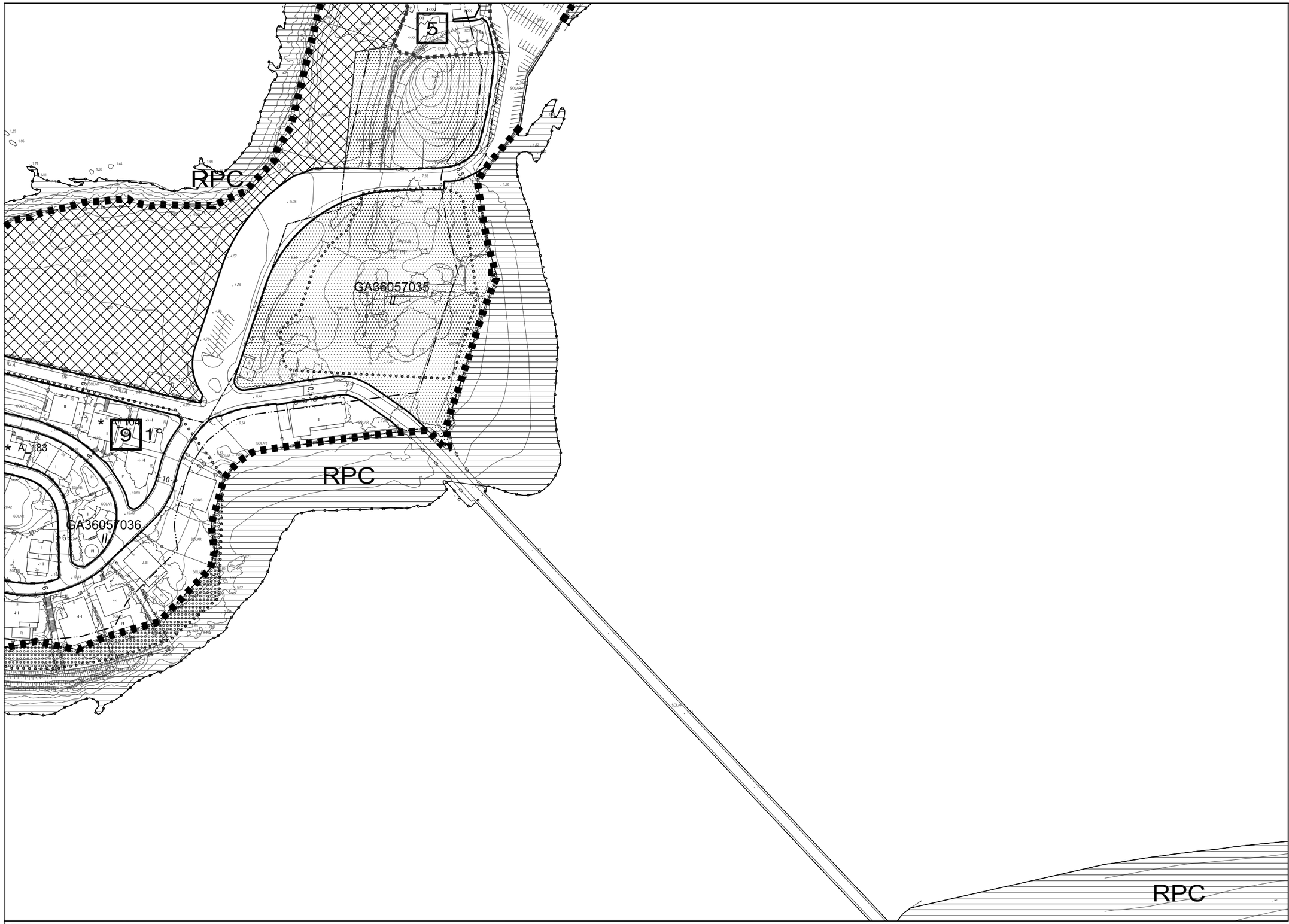

LÍMITE DO SOLO URBANO
LÍMITE DO SOLO DE NÚCLEO RURAL
DELIMITACIÓNS DE PLANS ESPECIAIS
SOLO URBANO CONSOLIDADO
AOP — ÁREA DE ORDENACIÓN PORMENORIZADA
AA — ACTUACIÓN AILLADA EN SU
API — ÁREA DE PLANEAMENTO INCORPORADO
LÍMITE DE ORDENANZA
LÍMITE GRAO DA ORDENANZA
10 2° — ORDENANZA E GRAO
ALIÑACIÓN EXTERIOR
ALIÑACIÓN INTERIOR
VIARIO PROPOSTO
PASAXE INTERIOR COUZADA
ÁREA DE NORMALIZACIÓN DE PARCELAS
SOLO URBANO NON CONSOLIDADO
APR — ÁMBITO DE PLANEAMENTO REMITIDO
AOD — ÁMBITO DE ORDENACIÓN DETALLADA
SOLO URBANIZABLE DELIMITADO
SOLO URBANIZABLE NON DELIMITADO
S-01-R — CLAVE DE SECTOR URBANIZABLE
SOD — SECTOR DE ORDENACIÓN DETALLADA
SUND-01 — CLAVE DE SOLO URBANIZABLE NO DELIMITADO
SOLOS RÚSTICOS DE PROTECCIÓN

RPO	ORDINARIO	RPAP	AGRARIO-PAISAXÍSTICO
RPF	FORESTAL	RPEN	ESPACIOS NATURAIS
RPI	INFRAESTRUCTURAS	RPAC	AUGAS E CAUCES
RPC	COSTAS		

SOLO RÚSTICO DE PROTECCIÓN ARQUEOLÓXICA
SISTEMA XERAL DE ZONAS VERDES
SISTEMAS LOCAIS DE ESPACIOS LIBRES E ZONAS VERDES
C S - CESIÓN DE USO DE SUPERFICIE
P - ESPACIO LIBRE PRIVADO
SISTEMA XERAL DE EQUIPAMENTOS
EQUIPAMENTOS LOCAIS

AD	ADMINISTRATIVO	D	DEPORTIVO
SC	SOCIOCULTURAL	S.P	SERVIZOS PÚBLICOS
S	SANITARIO	T	TRANSPORTE
AS	ASISTENCIAL	R	RELIXIOSO
E	ESCOLAR	CE	CEMITERIOS
P	PRIVADO		

- SISTEMAS XERAIS

- COMUNICACIÓN E TRANSPORTE		- SERVICIOS E INFRAESTRUCTURAS	
SXAP	S.X. AEROPORTUARIO	SXE	S.X.REDE ELÉCTRICA
SXP	S.X. PORTUARIO	SXA	S.X. ABASTECEMENTO
SXF	S.X. FERROVIARIO	SXD	S.X. SANEAMENTO E DEPURACIÓN

ÁREA DE PROTECCIÓN INTEGRAL DE ELEMENTOS ARQUEOLÓXICOS
ÁREA DE RESPECTO DE ELEMENTOS ARQUEOLÓXICOS
* A_001 — ELEMENTO CATALOGADO / CLAVE
ÁMBITO DE PROTECCIÓN DOS ELEMENTOS ARQUITECTÓNICOS CATALOGADOS

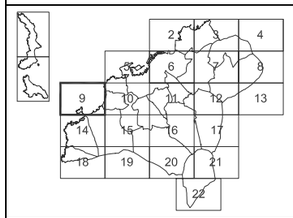

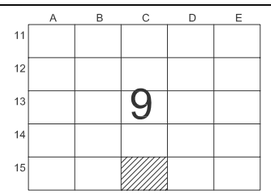

PLANO 1:5000

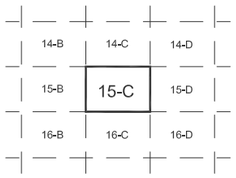

REF. FOLLA

LÍMITE DO TERMO MUNICIPAL
DELIMITACIÓN PARROQUIAL
LIÑA DA RIBEIRA DO MAR
LIÑA DO DOMINIO PÚBLICO MARÍTIMO-TERRESTRE
LIÑA DA SERVIDUME DE PROTECCIÓN
LIÑA DO SERVIZO PORTUARIO
LIÑA DA SERVIDUME AERONÁUTICA

CLAVES DAS ÁREAS DE PLANEAMENTO DE DESENVOLVEMENTO

ÁREA DE PLANEAMENTO INCORPORADO	SPI / API-Nº	NÚMERO DE IDENTIFICACIÓN
ÁREAS DE ORDENACIÓN PORMENORIZADA	AOP-Nº	NÚMERO DE IDENTIFICACIÓN
ÁMBITO DE SOLO URBANO NON CONSOLIDADO	A-Nº-Nº	NÚMERO DE IDENTIFICACIÓN
	NÚMERO DE DISTRITO	
ÁMBITO DE ORDENACIÓN DETALLADA	AOD-Nº	NÚMERO DE IDENTIFICACIÓN
SECTOR DE ORDENACIÓN DETALLADA	SOD-Nº	NÚMERO DE IDENTIFICACIÓN
CLAVE DO NÚCLEO RURAL	NÚC-Nº	NÚMERO DE IDENTIFICACIÓN

consultora galega s.l.
RUA SAN MARTIÑO, 348, PONTEVEDRA
ASCO, POLO EQUIPO

PLANO Nº: SERIE 2
FOLLA: 15 - C
ESCALA: 1/2.000
0 5 10 20 30 40
DECEMBRO 2009

PLAN XERAL DE ORDENACIÓN MUNICIPAL
XERENCIA MUNICIPAL DE URBANISMO
CONCELLO DE VIGO

ORDENACIÓN PORMENORIZADA DOS SOLOS URBANO E DE NÚCLEO RURAL. ELEMENTOS CATALOGADOS

V.6

DOCUMENTO APROBADO DEFINITIVAMENTE POR ORDES DE 16/05/2008 E 13/07/2009