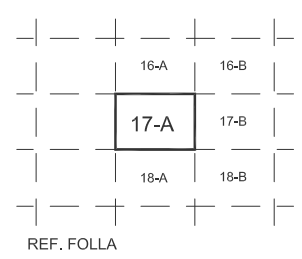
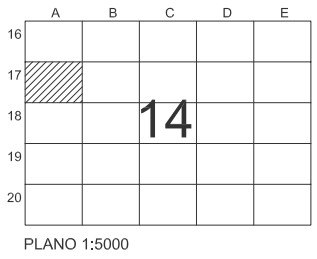
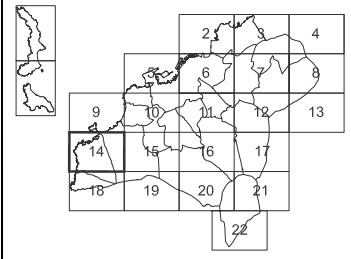
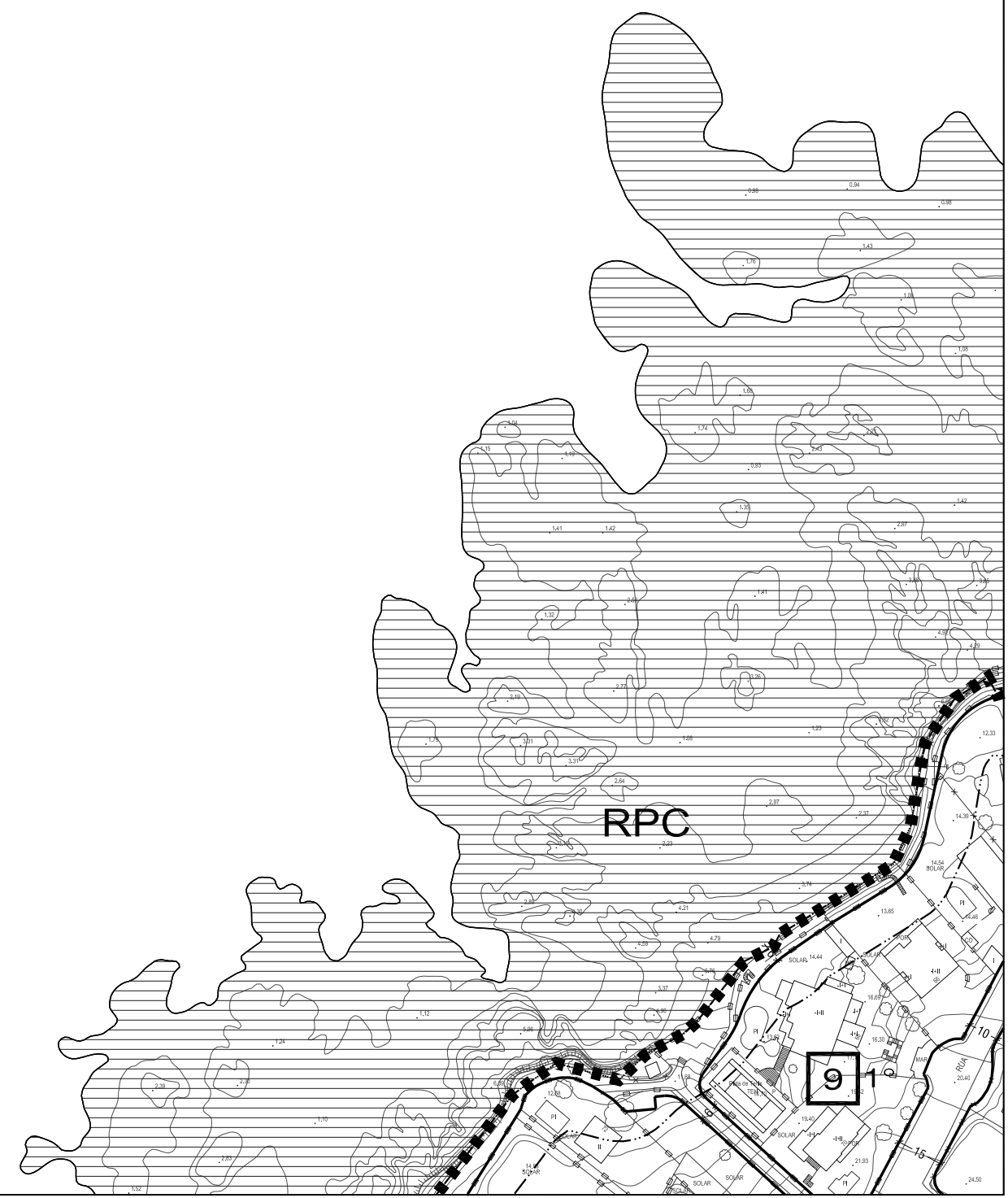


- LIMITE DO SOLO URBANO
- LIMITE DO SOLO DE NÚCLEO RURAL
- DELIMITACIÓN DE PLANS ESPECIAIS
- SOLO URBANO CONSOLIDADO
- ÁREA DE ORDENACIÓN PORMENORIZADA
- ACTUACIÓN AILLADA EN SU
- ÁREA DE PLANEAMENTO INCORPORADO
- LIMITE DE ORDENANZA
- LIMITE GRAO DA ORDENANZA
- 10²** ORDENANZA E GRAO
- ALIÑACIÓN EXTERIOR
- ALIÑACIÓN INTERIOR
- VIARIO PROPOSTO
- PASAXE INTERIOR COUZADA
- ÁREA DE NORMALIZACIÓN DE PARCELAS
- SOLO URBANO NON CONSOLIDADO
- ÁMBITO DE PLANEAMENTO REMITIDO
- ÁMBITO DE ORDENACIÓN DETALLADA
- SOLO URBANIZABLE DELIMITADO
- SOLO URBANIZABLE NON DELIMITADO
- S-01-R** CLAVE DE SECTOR URBANIZABLE
- SOD** SECTOR DE ORDENACIÓN DETALLADA
- SUND-01** CLAVE DE SOLO URBANIZABLE NO DELIMITADO
- SOLOS RÚSTICOS DE PROTECCIÓN
- RPO** ORDINARIO **RPAP** AGRARIO-PAISAJÍSTICO
- RPF** FORESTAL **RPEN** ESPACIOS NATURAIS
- RPI** INFRAESTRUCTURAS **RPAC** AUGAS E CAUCES
- RPC** COSTAS
- SOLO RÚSTICO DE PROTECCIÓN ARQUEOLÓXICA
- SISTEMA XERAL DE ZONAS VERDES
- SISTEMAS LOCAIS DE ESPACIOS LIBRES E ZONAS VERDES
- C S** - CESIÓN DE USO DE SUPERFICIE
- P** - ESPACIO LIBRE PRIVADO
- SISTEMA XERAL DE EQUIPAMENTOS
- EQUIPAMENTOS LOCAIS
- AD** ADMINISTRATIVO **D** DEPORTIVO
- SC** SOCIOCULTURAL **S.P** SERVIZOS PÚBLICOS
- S** SANITARIO **T** TRANSPORTE
- AS** ASISTENCIAL **R** RELIXIOSO
- E** ESCOLAR **CE** CEMITERIOS
- P** PRIVADO
- SISTEMAS XERAIS
- COMUNICACIÓN E TRANSPORTE
- SERVICIOS E INFRAESTRUCTURAS
- SXAP** S.X. AEROPORTUARIO **SXE** S.X. REDE ELÉCTRICA
- SXP** S.X. PORTUARIO **SXA** S.X. ABASTECIMENTO
- SXF** S.X. FERROVIARIO **SXD** S.X. SANEAMENTO E DEPURACIÓN
- ÁREA DE PROTECCIÓN INTEGRAL DE ELEMENTOS ARQUEOLÓXICOS
- ÁREA DE RESPECTO DE ELEMENTOS ARQUEOLÓXICOS
- * **A_001** ELEMENTO CATALOGADO / CLAVE
- ÁMBITO DE PROTECCIÓN DOS ELEMENTOS ARQUITECTÓNICOS CATALOGADOS



- LIMITE DO TERMO MUNICIPAL
- DELIMITACIÓN PARROQUIAL
- LIÑA DA RIBEIRA DO MAR
- LIÑA DO DOMINIO PÚBLICO MARÍTIMO-TERRESTRE
- LIÑA DA SERVIZUME DE PROTECCIÓN
- LIÑA DO SERVIZO PORTUARIO
- LIÑA DA SERVIZUME AERONÁUTICA

CLAVES DAS ÁREAS DE PLANEAMENTO DE DESENVOLVEMENTO

| | | |
|---------------------------------------|--------------------|--------------------------|
| ÁREA DE PLANEAMENTO INCORPORADO | [SPI / API-N°] | NÚMERO DE IDENTIFICACIÓN |
| ÁREAS DE ORDENACIÓN PORMENORIZADA | [AOP-N°] | NÚMERO DE IDENTIFICACIÓN |
| ÁMBITO DE SOLO URBANO NON CONSOLIDADO | [A-N°-N°] | NÚMERO DE IDENTIFICACIÓN |
| | NÚMERO DE DISTRITO | |
| ÁMBITO DE ORDENACIÓN DETALLADA | [AOD-N°] | NÚMERO DE IDENTIFICACIÓN |
| SECTOR DE ORDENACIÓN DETALLADA | [SOD-N°] | NÚMERO DE IDENTIFICACIÓN |
| CLAVE DO NÚCLEO RURAL | [NÚC-N°] | NÚMERO DE IDENTIFICACIÓN |

consultora galega s.l.
 RUA SAN MARTÍN, 34, PONTEVEDRA
 ASOOL. POLO EMPREGO

PLANO Nº: **SERIE 2**
 FOLLA: **17 - A**
 ESCALA: 1/2.000
 DECEMBRO 2009

PLAN XERAL DE ORDENACIÓN MUNICIPAL
 XERENCIA MUNICIPAL DE URBANISMO
 CONCELLO DE VIGO

ORDENACIÓN PORMENORIZADA DOS SOLOS URBANO E DE NÚCLEO RURAL. ELEMENTOS CATALOGADOS

V.6 DOCUMENTO APROBADO DEFINITIVAMENTE
 POR ORDES DE 16/05/2008 E 13/07/2009