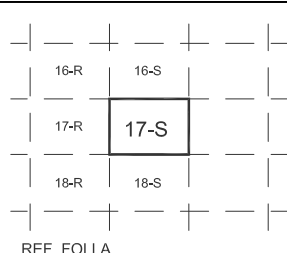
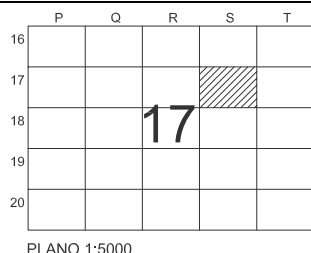
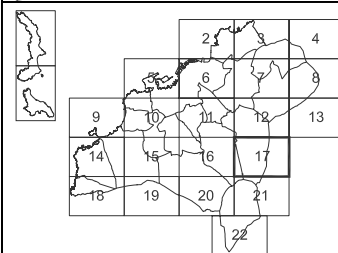


| | |
|-----------------------------------|---|
| | LÍMITE DO SOLO URBANO LÍMITE DO SOLO DE NÚCLEO RURAL DELIMITACIÓN DE PLANS ESPECIAIS |
| | SOLO URBANO CONSOLIDADO |
| AOP AA API | ÁREA DE ORDENACIÓN PORMENORIZADA ACTUACIÓN AILLADA EN SU ÁREA DE PLANEAMENTO INCORPORADO |
| | LÍMITE DE ORDENANZA LÍMITE GRAO DA ORDENANZA |
| 102° | ORDENANZA E GRAO |
| | ALIÑACIÓN EXTERIOR ALIÑACIÓN INTERIOR VIARIO PROPOSTO |
| | PASAXE INTERIOR COUZADA |
| | ÁREA DE NORMALIZACIÓN DE PARCELAS |
| | SOLO URBANO NON CONSOLIDADO |
| APR AOD | ÁMBITO DE PLANEAMENTO REMITIDO ÁMBITO DE ORDENACIÓN DETALLADA |
| | SOLO URBANIZABLE DELIMITADO |
| | SOLO URBANIZABLE NON DELIMITADO |
| S-01-R SOD SUND-01 | CLAVE DE SECTOR URBANIZABLE SECTOR DE ORDENACIÓN DETALLADA CLAVE DE SOLO URBANIZABLE NON DELIMITADO |
| | SOLOS RÚSTICOS DE PROTECCIÓN |
| RPO ORDINARIO | RPAP AGRARIO-PAISAJÍSTICO |
| RPF FORESTAL | RPEN ESPACIOS NATURAIS |
| RPI INFRAESTRUCTURAS | RPAC AUGAS E CAUCES |
| RPC COSTAS | |
| | SOLO RÚSTICO DE PROTECCIÓN ARQUEOLÓXICA |
| | SISTEMA XERAL DE ZONAS VERDES |
| | SISTEMAS LOCAIS DE ESPACIOS LIBRES E ZONAS VERDES |
| C S | - CESIÓN DE USO DE SUPERFICIE |
| P | - ESPACIO LIBRE PRIVADO |
| | SISTEMA XERAL DE EQUIPAMENTOS |
| | EQUIPAMENTOS LOCAIS |
| AD ADMINISTRATIVO | D DEPORTIVO |
| SC SOCIOCULTURAL | S.P SERVIZOS PÚBLICOS |
| S SANITARIO | T TRANSPORTE |
| AS ASISTENCIAL | R RELIXIOSO |
| E ESCOLAR | CE CEMITERIOS |
| P PRIVADO | |
| | - SISTEMAS XERAIS |
| | - SERVIZOS E INFRAESTRUCTURAS |
| SXAP S.X. AEROPORTUARIO | SXE S.X. REDE ELÉCTRICA |
| SXP S.X. PORTUARIO | SXA S.X. ABASTECIMENTO |
| SXF S.X. FERROVIARIO | SXD S.X. SANEAMENTO E DEPURACIÓN |
| | ÁREA DE PROTECCIÓN INTEGRAL DE ELEMENTOS ARQUEOLÓXICOS |
| | ÁREA DE RESPECTO DE ELEMENTOS ARQUEOLÓXICOS |
| * | ELEMENTO CATALOGADO / CLAVE |
| A_001 | ÁMBITO DE PROTECCIÓN DOS ELEMENTOS ARQUITECTÓNICOS CATALOGADOS |



- LÍMITE DO TERMO MUNICIPAL
- DELIMITACIÓN PARROQUIAL
- LIÑA DA RIBEIRA DO MAR
- LIÑA DO DOMINIO PÚBLICO MARÍTIMO-TERRESTRE
- LIÑA DA SERVIZUME DE PROTECCIÓN
- LIÑA DO SERVIZO PORTUARIO
- LIÑA DA SERVIZUME AERONÁUTICA

CLAVES DAS ÁREAS DE PLANEAMENTO DE DESENVOLVEMENTO

| | | |
|---------------------------------------|--------------------|--------------------------|
| ÁREA DE PLANEAMENTO INCORPORADO | [SPI / API-N°] | NÚMERO DE IDENTIFICACIÓN |
| ÁREAS DE ORDENACIÓN PORMENORIZADA | [AOP-N°] | NÚMERO DE IDENTIFICACIÓN |
| ÁMBITO DE SOLO URBANO NON CONSOLIDADO | [A-N°-N°] | NÚMERO DE IDENTIFICACIÓN |
| | NÚMERO DE DISTRITO | |
| ÁMBITO DE ORDENACIÓN DETALLADA | [AOD-N°] | NÚMERO DE IDENTIFICACIÓN |
| SECTOR DE ORDENACIÓN DETALLADA | [SOD-N°] | NÚMERO DE IDENTIFICACIÓN |
| CLAVE DO NÚCLEO RURAL | [NÚC-N°] | NÚMERO DE IDENTIFICACIÓN |

consultora galega s.l.
RUA SAN MARTÍN, 36, PONTEVEDRA
ASOOL. POLO EDIFICIO

PLANO Nº: **SERIE 2**
FOLLA: **17 - S**
ESCALA: 1/2.000
DECEMBRO 2009

PLAN XERAL DE ORDENACIÓN MUNICIPAL
XERENCIA MUNICIPAL DE URBANISMO
CONCELLO DE VIGO

ORDENACIÓN PORMENORIZADA DOS SOLOS URBANO E DE NÚCLEO RURAL. ELEMENTOS CATALOGADOS

V.6 DOCUMENTO APROBADO DEFINITIVAMENTE
POR ORDES DE 16/05/2008 E 13/07/2009