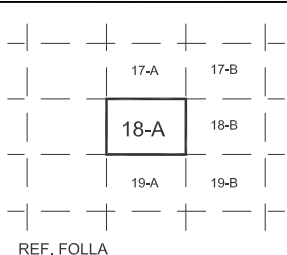
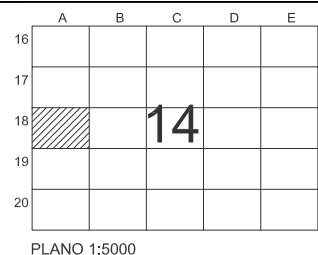
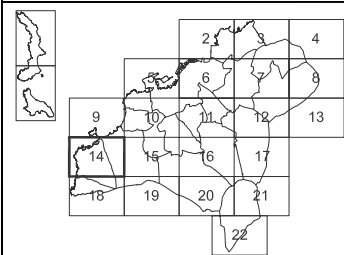


- LIMITE DO SOLO URBANO
- LIMITE DO SOLO DE NÚCLEO RURAL
- DELIMITACIÓN DE PLANS ESPECIAIS
- SOLO URBANO CONSOLIDADO
- AOP**  
**AA**  
**API**  
ÁREA DE ORDENACIÓN PORMENORIZADA  
ACTUACIÓN AILLADA EN SU  
ÁREA DE PLANEAMENTO INCORPORADO
- LIMITE DE ORDENANZA
- LIMITE GRAO DA ORDENANZA
- 10<sup>2°</sup>**  
ORDENANZA E GRAO
- ALIÑAÇÃO EXTERIOR
- ALIÑAÇÃO INTERIOR
- VIARIO PROPOSTO
- PASAXE INTERIOR COUZADA
- ÁREA DE NORMALIZACIÓN DE PARCELAS
- SOLO URBANO NON CONSOLIDADO
- APR**  
**AOD**  
ÁMBITO DE PLANEAMENTO REMITIDO  
ÁMBITO DE ORDENACIÓN DETALLADA
- SOLO URBANIZABLE DELIMITADO
- SOLO URBANIZABLE NON DELIMITADO
- S-01-R**  
**SOD**  
**SUND-01**  
CLAVE DE SECTOR URBANIZABLE DETALLADA  
SECTOR DE ORDENACIÓN DETALLADA  
CLAVE DE SOLO URBANIZABLE NO DELIMITADO
- SOLOS RÚSTICOS DE PROTECCIÓN
- RPO** ORDINARIO      **RPAP** AGRARIO-PAISAJÍSTICO
- RPF** FORESTAL      **RPEN** ESPACIOS NATURAIS
- RPI** INFRAESTRUCTURAS      **RPAC** AUGAS E CAUCES
- RPC** COSTAS
- SOLO RÚSTICO DE PROTECCIÓN ARQUEOLÓXICA
- SISTEMA XERAL DE ZONAS VERDES
- SISTEMAS LOCAIS DE ESPACIOS LIBRES E ZONAS VERDES
- C S** - CESIÓN DE USO DE SUPERFICIE  
**P** - ESPACIO LIBRE PRIVADO
- SISTEMA XERAL DE EQUIPAMENTOS
- EQUIPAMENTOS LOCAIS
- AD** ADMINISTRATIVO      **D** DEPORTIVO
- SC** SOCIOCULTURAL      **S.P** SERVIZOS PÚBLICOS
- S** SANITARIO      **T** TRANSPORTE
- AS** ASISTENCIAL      **R** RELIXIOSO
- E** ESCOLAR      **CE** CEMITERIOS
- P** PRIVADO
- SISTEMAS XERAIS
- COMUNICACIÓN E TRANSPORTE
- SERVICIOS E INFRAESTRUCTURAS
- SXAP** S.X. AEROPORTUARIO      **SXE** S.X. REDE ELÉCTRICA
- SXP** S.X. PORTUARIO      **SXA** S.X. ABASTECIMENTO
- SXF** S.X. FERROVIARIO      **SXD** S.X. SANEAMENTO E DEPURACIÓN
- ÁREA DE PROTECCIÓN INTEGRAL DE ELEMENTOS ARQUEOLÓXICOS
- ÁREA DE RESPECTO DE ELEMENTOS ARQUEOLÓXICOS
- ÁMBITO DE PROTECCIÓN DOS ELEMENTOS ARQUITECTÓNICOS CATALOGADOS
- \* **A\_001** ELEMENTO CATALOGADO / CLAVE



- LIMITE DO TERMO MUNICIPAL
- DELIMITACIÓN PARROQUIAL
- LIÑA DA RIBEIRA DO MAR
- LIÑA DO DOMINIO PÚBLICO MARÍTIMO-TERRESTRE
- LIÑA DA SERVIZUME DE PROTECCIÓN
- LIÑA DO SERVIZO PORTUARIO
- LIÑA DA SERVIZUME AERONÁUTICA

**CLAVES DAS ÁREAS DE PLANEAMENTO DE DESENVOLVEMENTO**

|                                       |                    |                          |
|---------------------------------------|--------------------|--------------------------|
| ÁREA DE PLANEAMENTO INCORPORADO       | [SPI / API-N°]     | NÚMERO DE IDENTIFICACIÓN |
| ÁREAS DE ORDENACIÓN PORMENORIZADA     | [AOP-N°]           | NÚMERO DE IDENTIFICACIÓN |
| ÁMBITO DE SOLO URBANO NON CONSOLIDADO | [A-N°-N°]          | NÚMERO DE IDENTIFICACIÓN |
|                                       | NÚMERO DE DISTRITO |                          |
| ÁMBITO DE ORDENACIÓN DETALLADA        | [AOD-N°]           | NÚMERO DE IDENTIFICACIÓN |
| SECTOR DE ORDENACIÓN DETALLADA        | [SOD-N°]           | NÚMERO DE IDENTIFICACIÓN |
| CLAVE DO NÚCLEO RURAL                 | [NÚC-N°]           | NÚMERO DE IDENTIFICACIÓN |

**consultora galega s.l.**  
RUA SAN MARTÍN, 34, PONTEVEDRA  
ASO. POLO EMPREGO

PLANO Nº: **SERIE 2**  
FOLLA: **18 - A**  
ESCALA: 1/2.000  
DECEMBRO 2009

**PLAN XERAL DE ORDENACIÓN MUNICIPAL**  
XERENCIA MUNICIPAL DE URBANISMO  
CONCELLO DE VIGO

**ORDENACIÓN PORMENORIZADA DOS SOLOS URBANO E DE NÚCLEO RURAL. ELEMENTOS CATALOGADOS**

**V.6** DOCUMENTO APROBADO DEFINITIVAMENTE  
POR ORDES DE 16/05/2008 E 13/07/2009