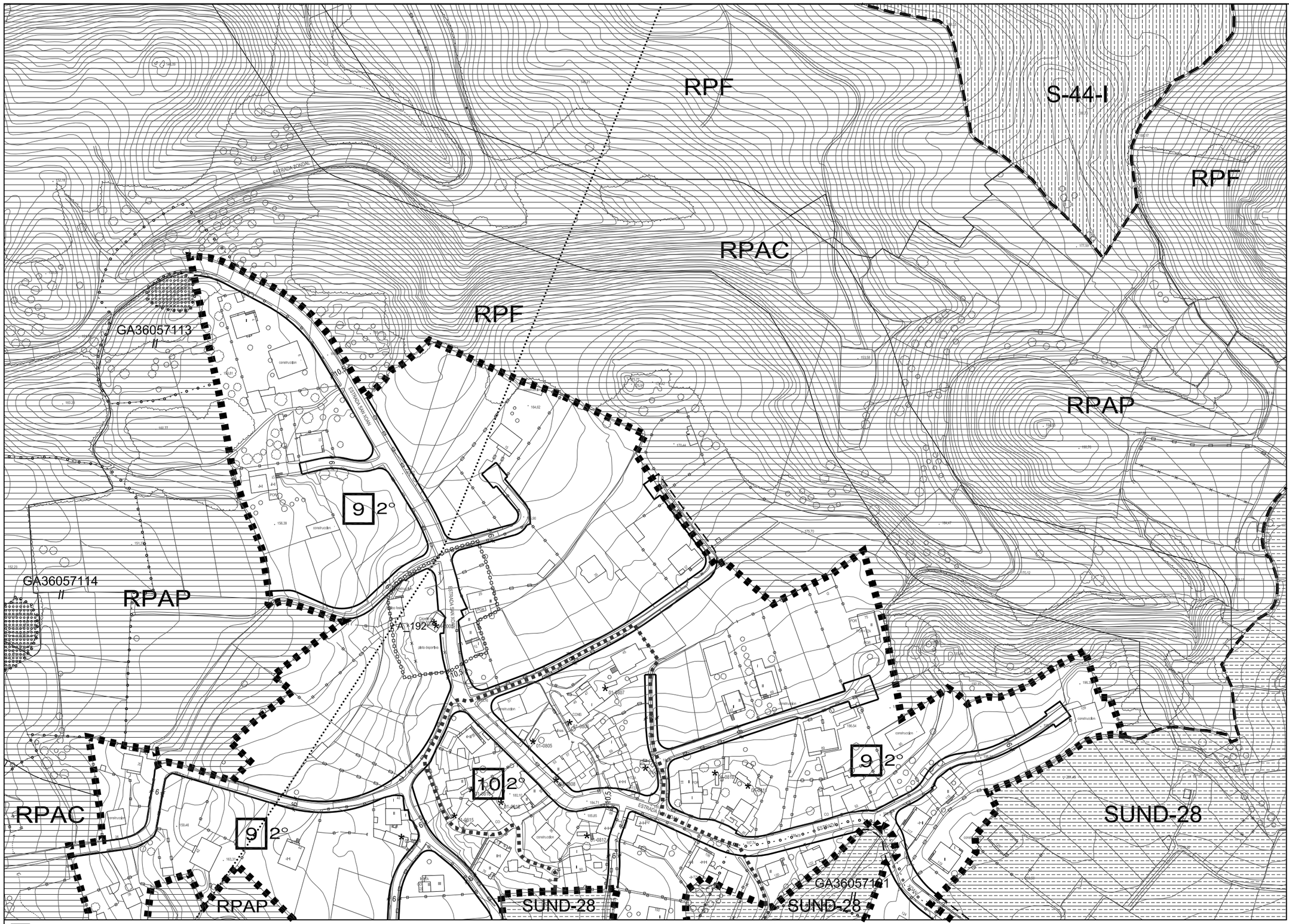

LÍMITE DO SOLO URBANO

LÍMITE DO SOLO DE NÚCLEO RURAL

DELIMITACIÓNS DE PLANS ESPECIAIS

SOLO URBANO CONSOLIDADO

AOP — ÁREA DE ORDENACIÓN PORMENORIZADA

AA — ACTUACIÓN AILLADA EN SU

API — ÁREA DE PLANEAMENTO INCORPORADO

LÍMITE DE ORDENANZA

LÍMITE GRAO DA ORDENANZA

10 2º — ORDENANZA E GRAO

ALIÑACIÓN EXTERIOR

ALIÑACIÓN INTERIOR

VIARIO PROPOSTO

PASAXE INTERIOR COUZADA

ÁREA DE NORMALIZACIÓN DE PARCELAS

SOLO URBANO NON CONSOLIDADO

APR — ÁMBITO DE PLANEAMENTO REMITIDO

AOD — ÁMBITO DE ORDENACIÓN DETALLADA

SOLO URBANIZABLE DELIMITADO

SOLO URBANIZABLE NON DELIMITADO

S-01-R — CLAVE DE SECTOR URBANIZABLE

SOD — SECTOR DE ORDENACIÓN DETALLADA

SUND-01 — CLAVE DE SOLO URBANIZABLE NO DELIMITADO

SOLOS RÚSTICOS DE PROTECCIÓN

RPO	ORDINARIO	RPAP	AGRARIO-PAISAXÍSTICO
RPF	FORESTAL	RPEN	ESPACIOS NATURAIS
RPI	INFRAESTRUCTURAS	RPAC	AUGAS E CAUCES
RPC	COSTAS		

SOLO RÚSTICO DE PROTECCIÓN ARQUEOLÓXICA

SISTEMA XERAL DE ZONAS VERDES

SISTEMAS LOCAIS DE ESPACIOS LIBRES E ZONAS VERDES

C S - CESIÓN DE USO DE SUPERFICIE

P - ESPACIO LIBRE PRIVADO

SISTEMA XERAL DE EQUIPAMENTOS

EQUIPAMENTOS LOCAIS

AD	ADMINISTRATIVO	D	DEPORTIVO
SC	SOCIOCULTURAL	S.P	SERVIZOS PÚBLICOS
S	SANITARIO	T	TRANSPORTE
AS	ASISTENCIAL	R	RELIXIOSO
E	ESCOLAR	CE	CEMITERIOS
P	PRIVADO		

- SISTEMAS XERAIS

- COMUNICACIÓN E TRANSPORTE		- SERVICIOS E INFRAESTRUCTURAS	
SXAP	S.X. AEROPORTUARIO	SXE	S.X.REDE ELÉCTRICA
SXP	S.X. PORTUARIO	SXA	S.X. ABASTECEMENTO
SXF	S.X. FERROVIARIO	SXD	S.X. SANEAMENTO E DEPURACIÓN

ÁREA DE PROTECCIÓN INTEGRAL DE ELEMENTOS ARQUEOLÓXICOS

ÁREA DE RESPECTO DE ELEMENTOS ARQUEOLÓXICOS

* A_001 — ELEMENTO CATALOGADO / CLAVE

ÁMBITO DE PROTECCIÓN DOS ELEMENTOS ARQUITECTÓNICOS CATALOGADOS

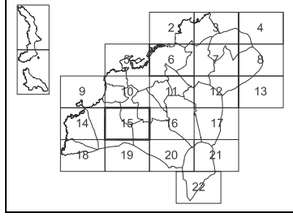

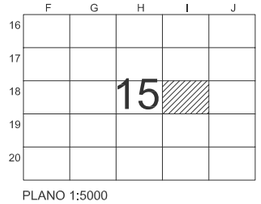

PLANO 1:5000

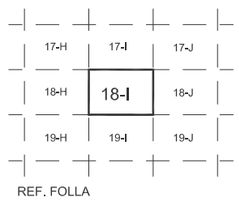

REF. FOLLA

LÍMITE DO TERMO MUNICIPAL

DELIMITACIÓN PARROQUIAL

LIÑA DA RIBEIRA DO MAR

LIÑA DO DOMINIO PÚBLICO MARÍTIMO-TERRESTRE

LIÑA DA SERVIDUME DE PROTECCIÓN

LIÑA DO SERVIZO PORTUARIO

LIÑA DA SERVIDUME AERONÁUTICA

CLAVES DAS ÁREAS DE PLANEAMENTO DE DESENVOLVEMENTO

ÁREA DE PLANEAMENTO INCORPORADO	SPI / API-Nº	NÚMERO DE IDENTIFICACIÓN
ÁREAS DE ORDENACIÓN PORMENORIZADA	AOP-Nº	NÚMERO DE IDENTIFICACIÓN
ÁMBITO DE SOLO URBANO NON CONSOLIDADO	A-Nº-Nº	NÚMERO DE IDENTIFICACIÓN
	NÚMERO DE DISTRITO	
ÁMBITO DE ORDENACIÓN DETALLADA	AOD-Nº	NÚMERO DE IDENTIFICACIÓN
SECTOR DE ORDENACIÓN DETALLADA	SOD-Nº	NÚMERO DE IDENTIFICACIÓN
CLAVE DO NÚCLEO RURAL	NÚC-Nº	NÚMERO DE IDENTIFICACIÓN

consultora galega s.l.

RUA SAN MARTIÑO, 34B, PONTEVEDRA

ASDO.: POLO EQUIPO

PLANO Nº: SERIE 2

FOLLA: 18 - I

ESCALA: 1/2.000

DECEMBRO 2009

PLAN XERAL DE ORDENACIÓN MUNICIPAL

XERENCIA MUNICIPAL DE URBANISMO

CONCELLO DE VIGO

ORDENACIÓN PORMENORIZADA DOS SOLOS URBANO E DE NÚCLEO RURAL. ELEMENTOS CATALOGADOS

V.6

DOCUMENTO APROBADO DEFINITIVAMENTE POR ORDES DE 16/05/2008 E 13/07/2009