RPAC

RPF

RPO

SXA
RPI

SXA
RPI

RPI

LÍMITE DO SOLO URBANO
LÍMITE DO SOLO DE NÚCLEO RURAL
DELIMITACIÓNS DE PLANS ESPECIAIS
SOLO URBANO CONSOLIDADO
AOP — ÁREA DE ORDENACIÓN PORMENORIZADA
AA — ACTUACIÓN AILLADA EN SU
API — ÁREA DE PLANEAMENTO INCORPORADO
LÍMITE DE ORDENANZA
LÍMITE GRAO DA ORDENANZA
10 2° — ORDENANZA E GRAO
ALIÑACIÓN EXTERIOR
ALIÑACIÓN INTERIOR
VIARIO PROPOSTO
PASAXE INTERIOR COUZADA
ÁREA DE NORMALIZACIÓN DE PARCELAS
SOLO URBANO NON CONSOLIDADO
APR — ÁMBITO DE PLANEAMENTO REMITIDO
AOD — ÁMBITO DE ORDENACIÓN DETALLADA
SOLO URBANIZABLE DELIMITADO
SOLO URBANIZABLE NON DELIMITADO
S-01-R — CLAVE DE SECTOR URBANIZABLE
SOD — SECTOR DE ORDENACIÓN DETALLADA
SUND-01 — CLAVE DE SOLO URBANIZABLE NO DELIMITADO
SOLOS RÚSTICOS DE PROTECCIÓN

| | | | |
|---|---|---|---|
| RPO | ORDINARIO | RPAP | AGRARIO-PAISAXÍSTICO |
| RPF | FORESTAL | RPEN | ESPACIOS NATURAIS |
| RPI | INFRAESTRUCTURAS | RPAC | AUGAS E CAUCES |
| RPC | COSTAS | | |

SOLO RÚSTICO DE PROTECCIÓN ARQUEOLÓXICA
SISTEMA XERAL DE ZONAS VERDES
SISTEMAS LOCAIS DE ESPACIOS LIBRES E ZONAS VERDES
C S - CESIÓN DE USO DE SUPERFICIE
P - ESPACIO LIBRE PRIVADO
SISTEMA XERAL DE EQUIPAMENTOS
EQUIPAMENTOS LOCAIS

| | | | |
|---|---|---|---|
| AD | ADMINISTRATIVO | D | DEPORTIVO |
| SC | SOCIOCULTURAL | S.P | SERVIZOS PÚBLICOS |
| S | SANITARIO | T | TRANSPORTE |
| AS | ASISTENCIAL | R | RELIXIOSO |
| E | ESCOLAR | CE | CEMITERIOS |
| P | PRIVADO | | |

- SISTEMAS XERAIS

| - COMUNICACIÓN E TRANSPORTE | | - SERVICIOS E INFRAESTRUCTURAS | |
|---|---|---|---|
| SXAP | S.X. AEROPORTUARIO | SXE | S.X.REDE ELÉCTRICA |
| SXP | S.X. PORTUARIO | SXA | S.X. ABASTECEMENTO |
| SXF | S.X. FERROVIARIO | SXD | S.X. SANEAMENTO E DEPURACIÓN |

ÁREA DE PROTECCIÓN ÍNTEGRAL DE ELEMENTOS ARQUEOLÓXICOS
ÁREA DE RESPECTO DE ELEMENTOS ARQUEOLÓXICOS
* A_001 — ELEMENTO CATALOGADO / CLAVE
ÁMBITO DE PROTECCIÓN DOS ELEMENTOS ARQUITECTÓNICOS CATALOGADOS

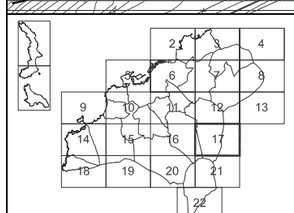


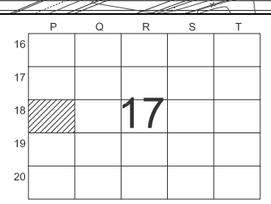


PLANO 1:5000

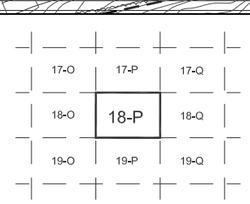


REF. FOLLA

LÍMITE DO TERMO MUNICIPAL
DELIMITACIÓN PARROQUIAL
LIÑA DA RIBEIRA DO MAR
LIÑA DO DOMINIO PÚBLICO MARÍTIMO-TERRESTRE
LIÑA DA SERVIDUME DE PROTECCIÓN
LIÑA DO SERVIZO PORTUARIO
LIÑA DA SERVIDUME AERONÁUTICA

CLAVES DAS ÁREAS DE PLANEAMENTO DE DESENVOLVEMENTO

| | | |
|---|---|---|
| ÁREA DE PLANEAMENTO INCORPORADO | SPI / API-Nº | NÚMERO DE IDENTIFICACIÓN |
| ÁREAS DE ORDENACIÓN PORMENORIZADA | AOP-Nº | NÚMERO DE IDENTIFICACIÓN |
| ÁMBITO DE SOLO URBANO NON CONSOLIDADO | A-Nº-Nº | NÚMERO DE IDENTIFICACIÓN |
| | NÚMERO DE DISTRITO | |
| ÁMBITO DE ORDENACIÓN DETALLADA | AOD-Nº | NÚMERO DE IDENTIFICACIÓN |
| SECTOR DE ORDENACIÓN DETALLADA | SOD-Nº | NÚMERO DE IDENTIFICACIÓN |
| CLAVE DO NÚCLEO RURAL | NÚC-Nº | NÚMERO DE IDENTIFICACIÓN |


consultora galega s.l.
RUA SAN MARTIÑO, 34B, PONTEVEDRA
ASDO.: POLO EQUIPO


PLANO Nº: SERIE 2
FOLLA: 18 - P
ESCALA: 1/2.000
DECEMBRO 2009

PLAN XERAL DE ORDENACIÓN MUNICIPAL
XERENCIA MUNICIPAL DE URBANISMO
CONCELLO DE VIGO

# ORDENACIÓN PORMENORIZADA DOS SOLOS URBANO E DE NÚCLEO RURAL. ELEMENTOS CATALOGADOS

**V.6**

DOCUMENTO APROBADO DEFINITIVAMENTE POR ORDES DE 16/05/2008 E 13/07/2009