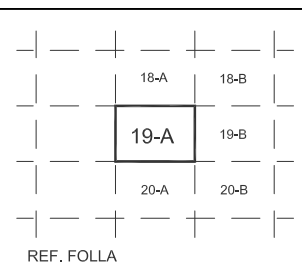
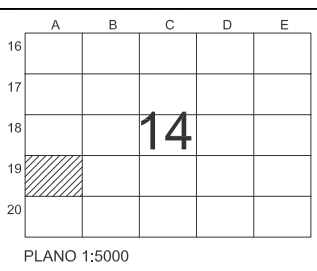
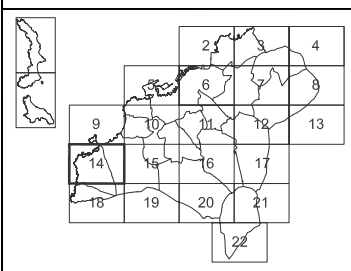


	LÍMITE DO SOLO URBANO		
	LÍMITE DO SOLO DE NÚCLEO RURAL		
	DELIMITACIÓN DE PLANS ESPECIAIS		
	SOLO URBANO CONSOLIDADO		
AOP	ÁREA DE ORDENACIÓN PORMENORIZADA		
AA	ACTUACIÓN AILLADA EN SU		
API	ÁREA DE PLANEAMENTO INCORPORADO		
	LÍMITE DE ORDENANZA		
	LÍMITE GRAO DA ORDENANZA		
10²	ORDENANZA E GRAO		
	ALIÑACIÓN EXTERIOR		
	ALIÑACIÓN INTERIOR		
	VIARIO PROPOSTO		
	PASAXE INTERIOR COUZADA		
	ÁREA DE NORMALIZACIÓN DE PARCELAS		
	SOLO URBANO NON CONSOLIDADO		
APR	ÁMBITO DE PLANEAMENTO REMITIDO		
AOD	ÁMBITO DE ORDENACIÓN DETALLADA		
	SOLO URBANIZABLE DELIMITADO		
	SOLO URBANIZABLE NON DELIMITADO		
S-01-R	CLAVE DE SECTOR URBANIZABLE		
SOD	SECTOR DE ORDENACIÓN DETALLADA		
SUND-01	CLAVE DE SOLO URBANIZABLE NO DELIMITADO		
	SOLOS RÚSTICOS DE PROTECCIÓN		
RPO	ORDINARIO	RPAP	AGRARIO-PAISAJÍSTICO
RPF	FORESTAL	RPEN	ESPACIOS NATURAIS
RPI	INFRAESTRUCTURAS	RPAC	AUGAS E CAUCES
RPC	COSTAS		
	SOLO RÚSTICO DE PROTECCIÓN ARQUEOLÓXICA		
	SISTEMA XERAL DE ZONAS VERDES		
	SISTEMAS LOCAIS DE ESPACIOS LIBRES E ZONAS VERDES		
C S	- CESIÓN DE USO DE SUPERFICIE		
P	- ESPACIO LIBRE PRIVADO		
	SISTEMA XERAL DE EQUIPAMENTOS		
	EQUIPAMENTOS LOCAIS		
AD	ADMINISTRATIVO	D	DEPORTIVO
SC	SOCIOCULTURAL	S.P	SERVIZOS PÚBLICOS
S	SANITARIO	T	TRANSPORTE
AS	ASISTENCIAL	R	RELIXIOSO
E	ESCOLAR	CE	CEMITERIOS
P	PRIVADO		
	- SISTEMAS XERAIS		
	- COMUNICACIÓN E TRANSPORTE		- SERVIZOS E INFRAESTRUCTURAS
SXAP	S.X. AEROPORTUARIO	SXE	S.X. REDE ELÉCTRICA
SXP	S.X. PORTUARIO	SXA	S.X. ABASTECIMENTO
SXF	S.X. FERROVIARIO	SXD	S.X. SANEAMENTO E DEPURACIÓN
	ÁREA DE PROTECCIÓN INTEGRAL DE ELEMENTOS ARQUEOLÓXICOS		
	ÁREA DE RESPECTO DE ELEMENTOS ARQUEOLÓXICOS		
*	ELEMENTO CATALOGADO / CLAVE		
A_001	ÁMBITO DE PROTECCIÓN DOS ELEMENTOS ARQUITECTÓNICOS CATALOGADOS		



	LÍMITE DO TERMO MUNICIPAL
	DELIMITACIÓN PARROQUIAL
	LIÑA DA RIBEIRA DO MAR
	LIÑA DO DOMINIO PÚBLICO MARÍTIMO-TERRESTRE
	LIÑA DA SERVIDUME DE PROTECCIÓN
	LIÑA DO SERVIZO PORTUARIO
	LIÑA DA SERVIDUME AERONÁUTICA

CLAVES DAS ÁREAS DE PLANEAMENTO DE DESENVOLVIMENTO

ÁREA DE PLANEAMENTO INCORPORADO	[SPI / API-Nº]	NÚMERO DE IDENTIFICACIÓN
ÁREAS DE ORDENACIÓN PORMENORIZADA	[AOP-Nº]	NÚMERO DE IDENTIFICACIÓN
ÁMBITO DE SOLO URBANO NON CONSOLIDADO	[A-Nº-Nº]	NÚMERO DE IDENTIFICACIÓN
	NÚMERO DE DISTRITO	
ÁMBITO DE ORDENACIÓN DETALLADA	[AOD-Nº]	NÚMERO DE IDENTIFICACIÓN
SECTOR DE ORDENACIÓN DETALLADA	[SOD-Nº]	NÚMERO DE IDENTIFICACIÓN
CLAVE DO NÚCLEO RURAL	[NÚC-Nº]	NÚMERO DE IDENTIFICACIÓN

consultora galega s.l.
RUA SAN MARTÍN, 36, PONTEVEDRA
ASOOL. POLO EMPREGO

PLANO Nº: SERIE 2
FOLLA: 19 - A
ESCALA: 1/2.000
DECEMBRO 2009

PLAN XERAL DE ORDENACIÓN MUNICIPAL
XERENCIA MUNICIPAL DE URBANISMO
CONCELLO DE VIGO

ORDENACIÓN PORMENORIZADA DOS SOLOS URBANO E DE NÚCLEO RURAL. ELEMENTOS CATALOGADOS

V.6 DOCUMENTO APROBADO DEFINITIVAMENTE
POR ORDES DE 16/05/2008 E 13/07/2009