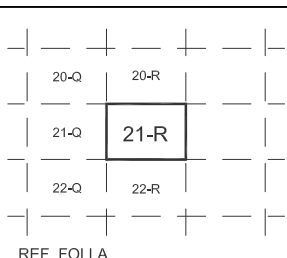
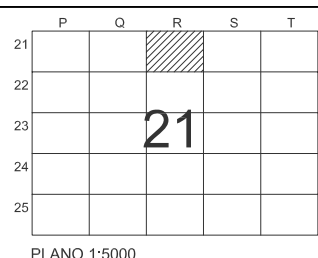
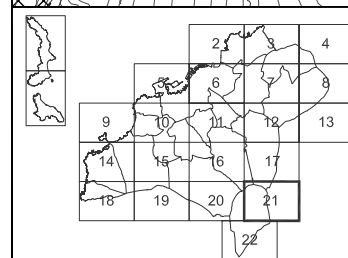


	LÍMITE DO SOLO URBANO
	LÍMITE DO SOLO DE NÚCLEO RURAL
	DELIMITACIÓN DE PLANS ESPECIAIS
	SOLO URBANO CONSOLIDADO
<b>AOP</b> <b>AA</b> <b>API</b>	ÁREA DE ORDENACIÓN PORMENORIZADA ACTUACIÓN AILLADA EN SU ÁREA DE PLANEAMENTO INCORPORADO
	LÍMITE DE ORDENANZA
	LÍMITE GRAO DA ORDENANZA
<b>10</b> <sup>2</sup>	ORDENANZA E GRAO
	ALÍNEA EXTERIOR
	ALÍNEA INTERIOR
	VIARIO PROPOSTO
	PASAXE INTERIOR COUZADA
	ÁREA DE NORMALIZACIÓN DE PARCELAS
	SOLO URBANO NON CONSOLIDADO
<b>APR</b> <b>AOD</b>	ÁMBITO DE PLANEAMENTO REMITIDO ÁMBITO DE ORDENACIÓN DETALLADA
	SOLO URBANIZABLE DELIMITADO
	SOLO URBANIZABLE NON DELIMITADO
<b>S-01-R</b> <b>SOD</b> <b>SUND-01</b>	CLAVE DE SECTOR URBANIZABLE DETALLADA CLAVE DE SOLO URBANIZABLE NO DELIMITADO
	SOLOS RÚSTICOS DE PROTECCIÓN
<b>RPO</b>	ORDINARIO
<b>RPF</b>	FORESTAL
<b>RPI</b>	INFRAESTRUCTURAS
<b>RPC</b>	COSTAS
<b>RPAP</b>	AGRARIO-PAISAXÍSTICO
<b>RPEN</b>	ESPACIOS NATURAIS
<b>RPAC</b>	AUGAS E CAUCES
	SOLO RÚSTICO DE PROTECCIÓN ARQUEOLÓXICA
	SISTEMA XERAL DE ZONAS VERDES
	SISTEMAS LOCAIS DE ESPACIOS LIBRES E ZONAS VERDES
<b>C S</b>	- CESIÓN DE USO DE SUPERFICIE
<b>P</b>	- ESPACIO LIBRE PRIVADO
	SISTEMA XERAL DE EQUIPAMENTOS
	EQUIPAMENTOS LOCAIS
<b>AD</b>	ADMINISTRATIVO
<b>SC</b>	SOCIOCULTURAL
<b>S</b>	SANITARIO
<b>AS</b>	ASISTENCIAL
<b>E</b>	ESCOLAR
<b>P</b>	PRIVADO
<b>D</b>	DEPORTIVO
<b>S,P</b>	SERVIZOS PÚBLICOS
<b>T</b>	TRANSPORTE
<b>R</b>	RELIXIOSO
<b>CE</b>	CEMITERIOS
	- SISTEMAS XERAIS
	- COMUNICACIÓN E TRANSPORTE
<b>SXAP</b>	S.X. AEROPORTUARIO
<b>SXP</b>	S.X. PORTUARIO
<b>SXF</b>	S.X. FERROVIARIO
	- SERVIZOS E INFRAESTRUCTURAS
<b>SXE</b>	S.X. REDE ELÉCTRICA
<b>SXA</b>	S.X. ABASTECIMENTO
<b>SXD</b>	S.X. SANEAMENTO E DEPURACIÓN
	ÁREA DE PROTECCIÓN INTEGRAL DE ELEMENTOS ARQUEOLÓXICOS
	ÁREA DE RESPECTO DE ELEMENTOS ARQUEOLÓXICOS
<b>*</b>	ELEMENTO CATALOGADO / CLAVE
<b>A_001</b>	ÁMBITO DE PROTECCIÓN DOS ELEMENTOS ARQUITECTÓNICOS CATALOGADOS



	LÍMITE DO TERMO MUNICIPAL
	DELIMITACIÓN PARROQUIAL
	LIÑA DA RIBEIRA DO MAR
	LIÑA DO DOMINIO PÚBLICO MARÍTIMO-TERRESTRE
	LIÑA DA SERVIZUME DE PROTECCIÓN
	LIÑA DO SERVIZO PORTUARIO
	LIÑA DA SERVIZUME AERONÁUTICA

CLAVES DAS ÁREAS DE PLANEAMENTO DE DESENVOLVEMENTO	
ÁREA DE PLANEAMENTO INCORPORADO	[SPI / API-Nº] NÚMERO DE IDENTIFICACIÓN
ÁREAS DE ORDENACIÓN PORMENORIZADA	[AOP-Nº] NÚMERO DE IDENTIFICACIÓN
ÁMBITO DE SOLO URBANO NON CONSOLIDADO	[A-Nº-Nº] NÚMERO DE DISTRITO
ÁMBITO DE ORDENACIÓN DETALLADA	[AOD-Nº] NÚMERO DE IDENTIFICACIÓN
SECTOR DE ORDENACIÓN DETALLADA	[SOD-Nº] NÚMERO DE IDENTIFICACIÓN
CLAVE DO NÚCLEO RURAL	[NÚC-Nº] NÚMERO DE IDENTIFICACIÓN

**consultora galega s.l.**  
RUA SAN MARTÍN, 34, PONTEVEDRA  
ASO. POLO EQUINO

PLANO Nº:	SERIE 2
FOLLA:	21 - R
ESCALA:	1/2.000
DECEMBRO 2009	

**PLAN XERAL DE ORDENACIÓN MUNICIPAL**  
XERENCIA MUNICIPAL DE URBANISMO  
CONCELLO DE VIGO

**ORDENACIÓN PORMENORIZADA DOS SOLOS URBANO E DE NÚCLEO RURAL. ELEMENTOS CATALOGADOS**

**V.6** DOCUMENTO APROBADO DEFINITIVAMENTE  
POR ORDES DE 16/05/2008 E 13/07/2009