

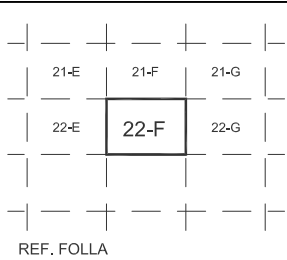
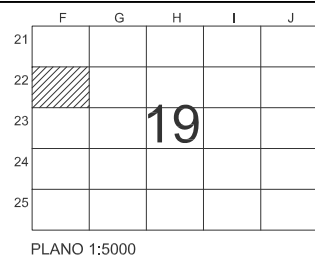
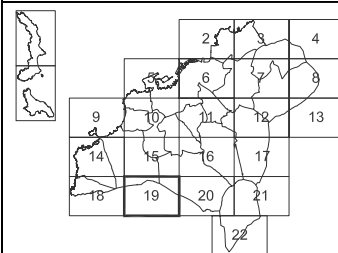
GA36035004
NIGRÁN

GA36035-Ach-004
NIGRÁN

GA36035007
NIGRÁN

TERMINO MUNICIPAL DE NIGRAN

| | |
|--|--|
| | LIMITE DO SOLO URBANO |
| | LIMITE DO SOLO DE NÚCLEO RURAL |
| | DELIMITACIÓN DE PLANS ESPECIAIS |
| | SOLO URBANO CONSOLIDADO |
| | ÁREA DE ORDENACIÓN PORMENORIZADA |
| | ACTUACIÓN AILLADA EN SU ÁREA DE PLANEAMENTO INCORPORADO |
| | LIMITE DE ORDENANZA |
| | LIMITE GRAO DA ORDENANZA |
| | 102° |
| | ALÍNEA EXTERIOR |
| | ALÍNEA INTERIOR |
| | VIARIO PROPOSTO |
| | PASAXE INTERIOR COUZADA |
| | ÁREA DE NORMALIZACIÓN DE PARCELAS |
| | SOLO URBANO NON CONSOLIDADO |
| | ÁMBITO DE PLANEAMENTO REMITIDO |
| | ÁMBITO DE ORDENACIÓN DETALLADA |
| | SOLO URBANIZABLE DELIMITADO |
| | SOLO URBANIZABLE NON DELIMITADO |
| | S-01-R |
| | SOD |
| | SUND-01 |
| | SOLOS RÚSTICOS DE PROTECCIÓN |
| | RPO ORDINARIO |
| | RPF FORESTAL |
| | RPI INFRAESTRUCTURAS |
| | RPC COSTAS |
| | RPAP AGRARIO-PAISAXÍSTICO |
| | RPEN ESPACIOS NATURAIS |
| | RPAC AUGAS E CAUCES |
| | SOLO RÚSTICO DE PROTECCIÓN ARQUEOLÓXICA |
| | SISTEMA XERAL DE ZONAS VERDES |
| | SISTEMAS LOCAIS DE ESPACIOS LIBRES E ZONAS VERDES |
| | C S - CESIÓN DE USO DE SUPERFICIE |
| | P - ESPACIO LIBRE PRIVADO |
| | SISTEMA XERAL DE EQUIPAMENTOS |
| | EQUIPAMENTOS LOCAIS |
| | AD ADMINISTRATIVO |
| | SC SOCIOCULTURAL |
| | S SANITARIO |
| | AS ASISTENCIAL |
| | E ESCOLAR |
| | P PRIVADO |
| | D DEPORTIVO |
| | S,P SERVIZOS PÚBLICOS |
| | T TRANSPORTE |
| | R RELIXIOSO |
| | CE CEMITERIOS |
| | - COMUNICACIÓN E TRANSPORTE |
| | SXAP S.X. AEROPORTUARIO |
| | SXP S.X. PORTUARIO |
| | SXF S.X. FERROVIARIO |
| | SXE S.X. REDE ELECTRICA |
| | SXA S.X. ABASTECIMENTO |
| | SXD S.X. SANEAMENTO E DEPURACIÓN |
| | ÁREA DE PROTECCIÓN INTEGRAL DE ELEMENTOS ARQUEOLÓXICOS |
| | ÁREA DE RESPECTO DE ELEMENTOS ARQUEOLÓXICOS |
| | * A_001 ELEMENTO CATALOGADO / CLAVE |
| | ÁMBITO DE PROTECCIÓN DOS ELEMENTOS ARQUITECTÓNICOS CATALOGADOS |



| | |
|--|--|
| | LIMITE DO TERMO MUNICIPAL |
| | DELIMITACIÓN PARROQUIAL |
| | LIÑA DA RIBEIRA DO MAR |
| | LIÑA DO DOMINIO PÚBLICO MARÍTIMO-TERRESTRE |
| | LIÑA DA SERVIZUME DE PROTECCIÓN |
| | LIÑA DO SERVIZO PORTUARIO |
| | LIÑA DA SERVIZUME AERONÁUTICA |

CLAVES DAS ÁREAS DE PLANEAMENTO DE DESENVOLVEMENTO

| | | |
|--|----------------|--------------------------|
| | [SPI / API-Nº] | NÚMERO DE IDENTIFICACIÓN |
| | [AOP-Nº] | NÚMERO DE IDENTIFICACIÓN |
| | [A-Nº-Nº] | NÚMERO DE IDENTIFICACIÓN |
| | [AOD-Nº] | NÚMERO DE IDENTIFICACIÓN |
| | [SOD-Nº] | NÚMERO DE IDENTIFICACIÓN |
| | [NÚC-Nº] | NÚMERO DE IDENTIFICACIÓN |

consultora galega s.l.
RUA SAN MARTÍN, 34, PONTEVEDRA
ASO. POLO EQUIPO

| | |
|---------------|---------|
| PLANO Nº: | SERIE 2 |
| FOLLA: | 22 - F |
| ESCALA: | 1/2.000 |
| DECEMBRO 2009 | |

PLAN XERAL DE ORDENACIÓN MUNICIPAL
XERENCIA MUNICIPAL DE URBANISMO
CONCELLO DE VIGO

ORDENACIÓN PORMENORIZADA DOS SOLOS URBANO E DE NÚCLEO RURAL. ELEMENTOS CATALOGADOS

V.6 DOCUMENTO APROBADO DEFINITIVAMENTE
POR ORDES DE 16/05/2008 E 13/07/2009