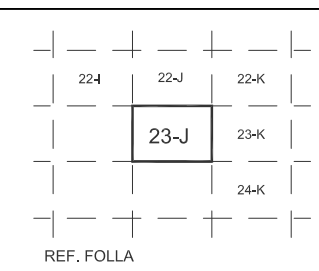
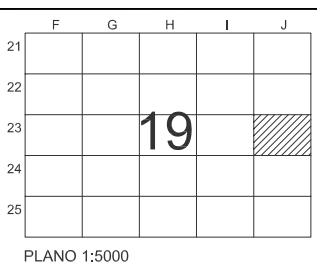
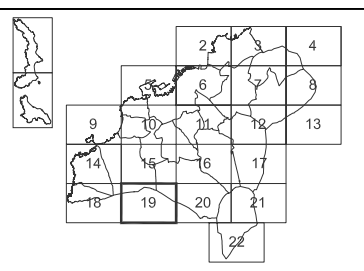


	LÍMITE DO SOLO URBANO
	LÍMITE DO SOLO DE NÚCLEO RURAL
	DELIMITACIÓN DE PLANS ESPECIAIS
	SOLO URBANO CONSOLIDADO
	ÁREA DE ORDENACIÓN PORMENORIZADA
	ACTUACIÓN AILLADA EN SU ÁREA DE PLANEAMENTO INCORPORADO
	LÍMITE DE ORDENANZA
	LÍMITE GRAO DA ORDENANZA
	ORDENANZA E GRAO
	ALÍNEACIÓN EXTERIOR
	ALÍNEACIÓN INTERIOR
	VIARIO PROPOSTO
	PASAXE INTERIOR COUZADA
	ÁREA DE NORMALIZACIÓN DE PARCELAS
	SOLO URBANO NON CONSOLIDADO
	ÁMBITO DE PLANEAMENTO REMITIDO
	ÁMBITO DE ORDENACIÓN DETALLADA
	SOLO URBANIZABLE DELIMITADO
	SOLO URBANIZABLE NON DELIMITADO
	CLAVE DE SECTOR URBANIZABLE DETALLADA
	CLAVE DE SOLO URBANIZABLE NON DELIMITADO
	SOLOS RÚSTICOS DE PROTECCIÓN
	SOLO RÚSTICO DE PROTECCIÓN ARQUEOLÓXICA
	SISTEMA XERAL DE ZONAS VERDES
	SISTEMAS LOCAIS DE ESPACIOS LIBRES E ZONAS VERDES
	- CESIÓN DE USO DE SUPERFICIE
	- ESPACIO LIBRE PRIVADO
	SISTEMA XERAL DE EQUIPAMENTOS
	EQUIPAMENTOS LOCAIS
	D DEPORTIVO
	S,P SERVIZOS PÚBLICOS
	T TRANSPORTE
	R RELIXIOSO
	CE CEMITERIOS
	- SISTEMAS XERAIS
	- COMUNICACIÓN E TRANSPORTE
	- SERVIZOS E INFRAESTRUCTURAS
	SXAP S.X. AEROPORTUARIO
	SXE S.X. REDE ELÉCTRICA
	SXP S.X. PORTUARIO
	SXA S.X. ABASTECIMENTO
	SXF S.X. FERROVIARIO
	SXD S.X. SANEAMENTO E DEPURACIÓN
	ÁREA DE PROTECCIÓN INTEGRAL DE ELEMENTOS ARQUEOLÓXICOS
	ÁREA DE RESPECTO DE ELEMENTOS ARQUEOLÓXICOS
	ELEMENTO CATALOGADO / CLAVE
	ÁMBITO DE PROTECCIÓN DOS ELEMENTOS ARQUITECTÓNICOS CATALOGADOS

<p>RPO ORDINARIO</p> <p>RPF FORESTAL</p> <p>RPI INFRAESTRUCTURAS</p> <p>RPC COSTAS</p> <p>RPAP AGRARIO-PAISAXÍSTICO</p> <p>RPEN ESPACIOS NATURAIS</p> <p>RPAC AUGAS E CAUCES</p>
--



	LÍMITE DO TERMO MUNICIPAL
	DELIMITACIÓN PARROQUIAL
	LIÑA DA RIBEIRA DO MAR
	LIÑA DO DOMINIO PÚBLICO MARÍTIMO-TERRESTRE
	LIÑA DA SERVIZUME DE PROTECCIÓN
	LIÑA DO SERVIZO PORTUARIO
	LIÑA DA SERVIZUME AERONÁUTICA

CLAVES DAS ÁREAS DE PLANEAMENTO DE DESENVOLVEMENTO	
ÁREA DE PLANEAMENTO INCORPORADO	[SPI / API-N°] NÚMERO DE IDENTIFICACIÓN
ÁREAS DE ORDENACIÓN PORMENORIZADA	[AOP-N°] NÚMERO DE IDENTIFICACIÓN
ÁMBITO DE SOLO URBANO NON CONSOLIDADO	[A-N°-N°] NÚMERO DE DISTRITO
ÁMBITO DE ORDENACIÓN DETALLADA	[AOD-N°] NÚMERO DE IDENTIFICACIÓN
SECTOR DE ORDENACIÓN DETALLADA	[SOD-N°] NÚMERO DE IDENTIFICACIÓN
CLAVE DO NÚCLEO RURAL	[NÚC-N°] NÚMERO DE IDENTIFICACIÓN

**consultora galega s.l.**  
 RUA SAN MARTÍN, 34, PONTEVEDRA  
 ASO. POLO EMPREGO

PLANO Nº:	SERIE 2
FOLLA:	23 - J
ESCALA:	1/2.000
DECEMBRO 2009	

**PLAN XERAL DE ORDENACIÓN MUNICIPAL**  
 XERENCIA MUNICIPAL DE URBANISMO  
 CONCELLO DE VIGO

**ORDENACIÓN PORMENORIZADA DOS SOLOS URBANO E DE NÚCLEO RURAL. ELEMENTOS CATALOGADOS**

**V.6** DOCUMENTO APROBADO DEFINITIVAMENTE  
 POR ORDES DE 16/05/2008 E 13/07/2009