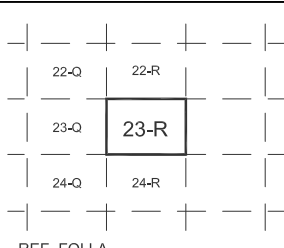
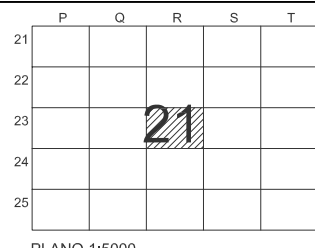
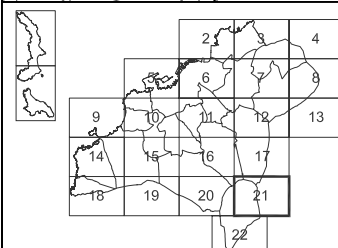


# TERMINO MUNICIPAL DE MOS

	LÍMITE DO SOLO URBANO LÍMITE DO SOLO DE NÚCLEO RURAL DELIMITACIÓN DE PLANS ESPECIAIS
	SOLO URBANO CONSOLIDADO
<b>AOP</b> <b>AA</b> <b>API</b>	ÁREA DE ORDENACIÓN PORMENORIZADA ACTUACIÓN AILLADA EN SU ÁREA DE PLANEAMENTO INCORPORADO
	LÍMITE DE ORDENANZA LÍMITE GRAO DA ORDENANZA
<b>10</b> <sup>2</sup>	ORDENANZA E GRAO
	ALÍNEACIÓN EXTERIOR ALÍNEACIÓN INTERIOR
	VIARIO PROPOSTO
	PASAXE INTERIOR COUZADA
	ÁREA DE NORMALIZACIÓN DE PARCELAS
	SOLO URBANO NON CONSOLIDADO
<b>APR</b> <b>AOD</b>	ÁMBITO DE PLANEAMENTO REMITIDO ÁMBITO DE ORDENACIÓN DETALLADA
	SOLO URBANIZABLE DELIMITADO
	SOLO URBANIZABLE NON DELIMITADO
<b>S-01-R</b> <b>SOD</b> <b>SUND-01</b>	CLAVE DE SECTOR URBANIZABLE DETALLADA CLAVE DE SOLO URBANIZABLE NO DELIMITADO
	SOLOS RÚSTICOS DE PROTECCIÓN
<b>RPO</b> ORDINARIO	<b>RPAP</b> AGRARIO-PAISAXÍSTICO
<b>RPF</b> FORESTAL	<b>RPEN</b> ESPACIOS NATURAIS
<b>RPI</b> INFRAESTRUCTURAS	<b>RPAC</b> AUGAS E CAUCES
<b>RPC</b> COSTAS	
	SOLO RÚSTICO DE PROTECCIÓN ARQUEOLÓXICA
	SISTEMA XERAL DE ZONAS VERDES
	SISTEMAS LOCAIS DE ESPACIOS LIBRES E ZONAS VERDES
<b>C S</b> <b>P</b>	- CESIÓN DE USO DE SUPERFICIE - ESPACIO LIBRE PRIVADO
	SISTEMA XERAL DE EQUIPAMENTOS
	EQUIPAMENTOS LOCAIS
<b>AD</b> ADMINISTRATIVO	<b>D</b> DEPORTIVO
<b>SC</b> SOCIOCULTURAL	<b>S,P</b> SERVIZOS PÚBLICOS
<b>S</b> SANITARIO	<b>T</b> TRANSPORTE
<b>AS</b> ASISTENCIAL	<b>R</b> RELIXIOSO
<b>E</b> ESCOLAR	<b>CE</b> CEMITERIOS
<b>P</b> PRIVADO	
	- SISTEMAS XERAIS
	- COMUNICACIÓN E TRANSPORTE
	- SERVIZOS E INFRAESTRUCTURAS
<b>SXAP</b> S.X. AEROPORTUARIO	<b>SXE</b> S.X. REDE ELÉCTRICA
<b>SXP</b> S.X. PORTUARIO	<b>SXA</b> S.X. ABASTECIMENTO
<b>SXF</b> S.X. FERROVIARIO	<b>SXD</b> S.X. SANEAMENTO E DEPURACIÓN
	ÁREA DE PROTECCIÓN INTEGRAL DE ELEMENTOS ARQUEOLÓXICOS ÁREA DE RESPECTO DE ELEMENTOS ARQUEOLÓXICOS
<b>*</b> <b>A_001</b>	ELEMENTO CATALOGADO / CLAVE ÁMBITO DE PROTECCIÓN DOS ELEMENTOS ARQUITECTÓNICOS CATALOGADOS



	LÍMITE DO TERMO MUNICIPAL
	DELIMITACIÓN PARROQUIAL
	LIÑA DA RIBEIRA DO MAR
	LIÑA DO DOMINIO PÚBLICO MARÍTIMO-TERRESTRE
	LIÑA DA SERVIZUME DE PROTECCIÓN
	LIÑA DO SERVIZO PORTUARIO
	LIÑA DA SERVIZUME AERONÁUTICA

ÁREA DE PLANEAMENTO INCORPORADO	[SPI / API-N°]	NÚMERO DE IDENTIFICACIÓN
ÁREAS DE ORDENACIÓN PORMENORIZADA	[AOP-N°]	NÚMERO DE IDENTIFICACIÓN
ÁMBITO DE SOLO URBANO NON CONSOLIDADO	[A-N°-N°]	NÚMERO DE IDENTIFICACIÓN
	NÚMERO DE DISTRITO	
ÁMBITO DE ORDENACIÓN DETALLADA	[AOD-N°]	NÚMERO DE IDENTIFICACIÓN
SECTOR DE ORDENACIÓN DETALLADA	[SOD-N°]	NÚMERO DE IDENTIFICACIÓN
CLAVE DO NÚCLEO RURAL	[NÚC-N°]	NÚMERO DE IDENTIFICACIÓN

**consultora galega s.l.**  
RUA SAN MARTÍN, 34, PONTEVEDRA  
ASO. POLO EDIFICIO

PLANO Nº:	SERIE 2
FOLLA:	23 - R
ESCALA:	1/2.000
DECEMBRO 2009	

**PLAN XERAL DE ORDENACIÓN MUNICIPAL**  
XERENCIA MUNICIPAL DE URBANISMO  
CONCELLO DE VIGO

**ORDENACIÓN PORMENORIZADA DOS SOLOS URBANO E DE NÚCLEO RURAL. ELEMENTOS CATALOGADOS**

**V.6** DOCUMENTO APROBADO DEFINITIVAMENTE  
POR ORDES DE 16/05/2008 E 13/07/2009