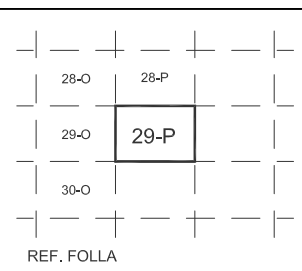
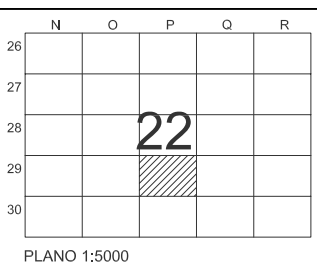
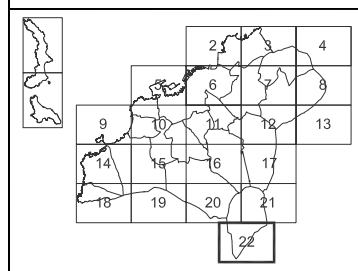


	LÍMITE DO SOLO URBANO
	LÍMITE DO SOLO DE NÚCLEO RURAL
	DELIMITACIÓN DE PLANS ESPECIAIS
	SOLO URBANO CONSOLIDADO
	AOP AA API
	ÁREA DE ORDENACIÓN PORMENORIZADA ACTUACIÓN AILLADA EN SU ÁREA DE PLANEAMENTO INCORPORADO
	LÍMITE DE ORDENANZA
	LÍMITE GRAO DA ORDENANZA
	102° ORDENANZA E GRAO
	ALÍÑACIÓN EXTERIOR
	ALÍÑACIÓN INTERIOR
	VIARIO PROPOSTO
	PASAXE INTERIOR COUZADA
	ÁREA DE NORMALIZACIÓN DE PARCELAS
	SOLO URBANO NON CONSOLIDADO
	APR AOD
	ÁMBITO DE PLANEAMENTO REMITIDO ÁMBITO DE ORDENACIÓN DETALLADA
	SOLO URBANIZABLE DELIMITADO
	SOLO URBANIZABLE NON DELIMITADO
	S-01-R SOD SUND-01
	CLAVE DE SECTOR URBANIZABLE DETALLADA SECTOR DE ORDENACIÓN DETALLADA CLAVE DE SOLO URBANIZABLE NO DELIMITADO
	SOLOS RÚSTICOS DE PROTECCIÓN
	RPO ORDINARIO
	RPF FORESTAL
	RPI INFRAESTRUCTURAS
	RPC COSTAS
	RPAP AGRARIO-PAISAXÍSTICO
	RPEN ESPACIOS NATURAIS
	RPAC AUGAS E CAUCES
	SOLO RÚSTICO DE PROTECCIÓN ARQUEOLÓXICA
	SISTEMA XERAL DE ZONAS VERDES
	SISTEMAS LOCAIS DE ESPACIOS LIBRES E ZONAS VERDES
	CS - CESIÓN DE USO DE SUPERFICIE P - ESPACIO LIBRE PRIVADO
	SISTEMA XERAL DE EQUIPAMENTOS
	EQUIPAMENTOS LOCAIS
	AD ADMINISTRATIVO SC SOCIOCULTURAL S SANITARIO AS ASISTENCIAL E ESCOLAR P PRIVADO
	D DEPORTIVO S,P SERVIZOS PÚBLICOS T TRANSPORTE R RELIXIOSO CE CEMITERIOS
	- SISTEMAS XERAIS
	- COMUNICACIÓN E TRANSPORTE
	SXAP S.X. AEROPORTUARIO SXP S.X. PORTUARIO SXF S.X. FERROVIARIO
	- SERVIZOS E INFRAESTRUCTURAS
	SXE S.X. REDE ELÉCTRICA SXA S.X. ABASTECIMENTO E DEPURACIÓN SXD S.X. SANEAMENTO E DEPURACIÓN
	ÁREA DE PROTECCIÓN INTEGRAL DE ELEMENTOS ARQUEOLÓXICOS
	ÁREA DE RESPECTO DE ELEMENTOS ARQUEOLÓXICOS
	* A_001 ELEMENTO CATALOGADO / CLAVE
	ÁMBITO DE PROTECCIÓN DOS ELEMENTOS ARQUITECTÓNICOS CATALOGADOS



	LÍMITE DO TERMO MUNICIPAL
	DELIMITACIÓN PARROQUIAL
	LIÑA DA RIBEIRA DO MAR
	LIÑA DO DOMINIO PÚBLICO MARÍTIMO-TERRESTRE
	LIÑA DA SERVIZUME DE PROTECCIÓN
	LIÑA DO SERVIZO PORTUARIO
	LIÑA DA SERVIZUME AERONÁUTICA

CLAVES DAS ÁREAS DE PLANEAMENTO DE DESENVOLVEMENTO

ÁREA DE PLANEAMENTO INCORPORADO	[SPI / API-N°]	NÚMERO DE IDENTIFICACIÓN
ÁREAS DE ORDENACIÓN PORMENORIZADA	[AOP-N°]	NÚMERO DE IDENTIFICACIÓN
ÁMBITO DE SOLO URBANO NON CONSOLIDADO	[A-N°-N°]	NÚMERO DE IDENTIFICACIÓN
	NÚMERO DE DISTRITO	
ÁMBITO DE ORDENACIÓN DETALLADA	[AOD-N°]	NÚMERO DE IDENTIFICACIÓN
SECTOR DE ORDENACIÓN DETALLADA	[SOD-N°]	NÚMERO DE IDENTIFICACIÓN
CLAVE DO NÚCLEO RURAL	[NÚC-N°]	NÚMERO DE IDENTIFICACIÓN

consultora galega s.l.
RUA SAN MARTÍN, 34, PONTEVEDRA
ASO. POLO EDIFICIO

PLANO Nº:	SERIE 2
FOLLA:	29 - P
ESCALA:	1/2.000
	0 5 10 20 30 40
DECEMBRO 2009	

PLAN XERAL DE ORDENACIÓN MUNICIPAL
XERENCIA MUNICIPAL DE URBANISMO
CONCELLO DE VIGO

ORDENACIÓN PORMENORIZADA DOS SOLOS URBANO E DE NÚCLEO RURAL. ELEMENTOS CATALOGADOS

V.6 DOCUMENTO APROBADO DEFINITIVAMENTE
POR ORDES DE 16/05/2008 E 13/07/2009