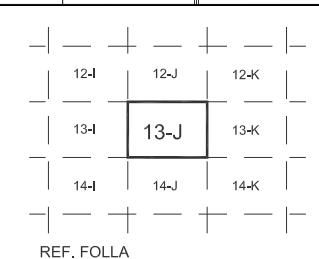
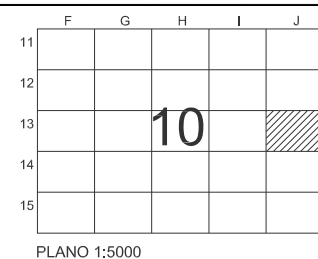
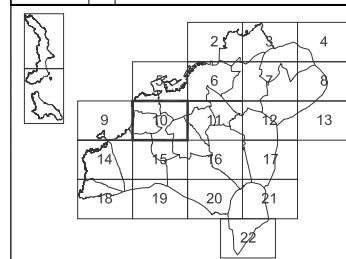




- LÍMITE DO SOLO URBANO
- LÍMITE DO SOLO DE NÚCLEO RURAL
- DELIMITACIÓN DE PLANS ESPECIAIS
- SOLO URBANO CONSOLIDADO
- AOP
- AA
- API
- LÍMITE DE ORDENANZA
- LÍMITE GRAO DA ORDENANZA
- 102°
- ORDENANZA E GRAO
- ALIACIÓN EXTERIOR
- ALIACIÓN INTERIOR
- VIARIO PROPOSTO
- PASAXE INTERIOR COUZADA
- ÁREA DE NORMALIZACIÓN DE PARCELAS
- SOLO URBANO NON CONSOLIDADO
- APR AOD
- ÁMBITO DE PLANEAMENTO REMITIDO
- ÁMBITO DE ORDENACIÓN DETALLADA
- SOLO URBANIZABLE DELIMITADO
- SOLO URBANIZABLE NON DELIMITADO
- S-01-R
- CLAVE DE SECTOR URBANIZABLE
- SOD
- SECTOR DE ORDENACIÓN DETALLADA
- SUND-01
- CLAVE DE SOLO URBANIZABLE NO DELIMITADO
- SOLOS RÚSTICOS DE PROTECCIÓN
- RPO ORDINARIO
- RPAP AGRARIO-PAISAXÍSTICO
- RPF FORESTAL
- RPEN ESPACIOS NATURAIS
- RPI INFRAESTRUCTURAS
- RPAC AUGAS E CAUCES
- RPC COSTAS
- SOLO RÚSTICO DE PROTECCIÓN ARQUEOLÓXICA
- SISTEMA XERAL DE ZONAS VERDES
- SISTEMAS LOCAIS DE ESPACIOS LIBRES E ZONAS VERDES
- C S
- P
- CESIÓN DE USO DE SUPERFICIE
- P
- ESPACIO LIBRE PRIVADO
- SISTEMA XERAL DE EQUIPAMENTOS
- EQUIPAMENTOS LOCAIS
- AD ADMINISTRATIVO
- D DEPORTIVO
- SC SOCIOCULTURAL
- S,P SERVICIOS PÚBLICOS
- S SANITARIO
- T TRANSPORTE
- AS ASISTENCIAL
- R RELIXIOSO
- E ESCOLAR
- CE CEMITERIOS
- P PRIVADO
- SISTEMAS XERAIS
- COMUNICACIÓN E TRANSPORTE
- SERVICIOS E INFRAESTRUCTURAS
- SXAP S.X. AEROPORTUARIO
- SXE S.X. REDE ELÉCTRICA
- SXP S.X. PORTUARIO
- SXA S.X. ABASTECIMENTO
- SXF S.X. FERROVIARIO
- SXD S.X. SANIAMENTO E DEPURACIÓN
- ÁREA DE PROTECCIÓN INTEGRAL DE ELEMENTOS ARQUEOLÓXICOS
- ÁREA DE RESPECTO DE ELEMENTOS ARQUEOLÓXICOS
- \* A\_001
- ELEMENTO CATALOGADO / CLAVE
- ÁMBITO DE PROTECCIÓN DOS ELEMENTOS ARQUITECTÓNICOS CATALOGADOS



- LÍMITE DO TERMO MUNICIPAL
- DELIMITACIÓN PARROQUIAL
- LIÑA DA RIBEIRA DO MAR
- LIÑA DO DOMINIO PÚBLICO MARÍTIMO-TERRESTRE
- LIÑA DA SERVIZUDE DE PROTECCIÓN
- LIÑA DO SERVIZO PORTUARIO
- LIÑA DA SERVIZUDE AERONÁUTICA

- CLAVES DAS ÁREAS DE PLANEAMENTO DE DESENVOLVEMENTO**
- ÁREA DE PLANEAMENTO INCORPORADO NÚMERO DE IDENTIFICACIÓN
  - ÁREAS DE ORDENACIÓN PORMENORIZADA NÚMERO DE IDENTIFICACIÓN
  - ÁMBITO DE SOLO URBANO NON CONSOLIDADO NÚMERO DE IDENTIFICACIÓN
  - ÁMBITO DE ORDENACIÓN DETALLADA NÚMERO DE IDENTIFICACIÓN
  - SECTOR DE ORDENACIÓN DETALLADA NÚMERO DE IDENTIFICACIÓN
  - CLAVE DO NÚCLEO RURAL NÚMERO DE IDENTIFICACIÓN

PLANO Nº:	<b>SERIE 2</b>	<b>PLAN XERAL DE ORDENACIÓN MUNICIPAL</b>
FOLLA:	<b>13 - Jr</b>	XERENCIA MUNICIPAL DE URBANISMO
MODIFICACIÓN PUNTUAL Nº 1		CONCELLO DE VIGO
ESCALA:	1/2.000	<b>ORDENACIÓN PORMENORIZADA DOS SOLOS URBANO E DE NÚCLEO RURAL. ELEMENTOS CATALOGADOS</b>
NOVEMBRO 2009		<b>V.4 M1</b>
		MODIFICACIÓN PUNTUAL Nº1 DOCUMENTO PARA APROBACIÓN INICIAL