








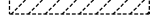



-  DELIMITACIÓN
-  EDIFICACIÓN
-  ÁREA DE MOVIMENTO DA EDIFICACIÓN
-  LÍMITE DE OCUPACIÓN BAIXO RASANTE E SOBRE RASANTE
-  LÍMITE DE ORDENANZA
-  LÍMITE GRAO DA ORDENANZA
- M1** NÚMERO DE MANZANA
- P1** NÚMERO DE PARCELA
-  ALTURA DA EDIFICACIÓN
-  ALINEACIÓN VIARIO ACERAS
-  VIARIO APARCAMENTO
-  SOPORTAL
-  DIVISIÓN DE PARCELAS

servizos técnicos
municipais

ASINADO POLO EQUIPO REDACTOR:

CLAVE E NOME:
A-4-09 CALVARIO 6

FOLLAS DE REF. NA SERIE 1:
6

FOLLAS DE REF. NA SERIE 2:
7-N,7-M,8-N,8-M

ESCALA: **1/500**

REFORMADO EN DATA:
OCTUBRO 2014

PLAN XERAL DE ORDENACIÓN MUNICIPAL

XERENCIA MUNICIPAL DE URBANISMO
CONCELLO DE VIGO

TÍTULO DE PLANO:
ORDENACIÓN E REGULACIÓN

Nº DE PLANO:
3.2

V.7 MODIFICACIÓN PUNTUAL PXOM Nº 10