













-  DELIMITACIÓN
-  REDE DE DISTRIBUCIÓN PRIMARIA (EXISTENTE)
-  REDE DE DISTRIBUCIÓN SECUNDARIA (EXISTENTE)
-  REDE DE DISTRIBUCIÓN PRIMARIA (PXOM)
-  REDE DE DISTRIBUCIÓN PRINCIPAL
-  REDE DE DISTRIBUCIÓN SECUNDARIA
-  RETRANQUEO
-  CONEXIÓN PRINCIPAL
-  CONEXIÓN SECUNDARIA
-  HIDRANTE
-  PROLONGACIÓN REDE
-  ALINEACIÓN VIARIO ACERAS

servizos técnicos  
municipais

ASINANDO POLO EQUIPO REDACTOR:

CLAVE E NOME:

A-4-09 CALVARIO 6

FOLLAS DE REF. NA SERIE 1:

6

FOLLAS DE REF. NA SERIE 2:

7-N,7-M,8-N,8-M

ESCALA: 1/1000

REFORMADO EN DATA:

OUTUBRO 2014



PLAN XERAL DE ORDENACIÓN MUNICIPAL

XERENCIA MUNICIPAL DE URBANISMO  
CONCELLO DE VIGO

TÍTULO DE PLANO:

ESQUEMA DE ABASTECIMENTO DE  
AUGA

Nº DE PLANO:

4.1

V.7

MODIFICACIÓN PUNTUAL PXOM Nº 10

